

GEOPOLITICA ANTROPOLOGICA Y



AREAS DE TENSION MUNDIAL

Brigadier General DANIEL E. GARCIA ECHEVERRY

COLECCION DE ORO DEL MILITAR COLOMBIANO VOLUMEN XIII

COLECCION DE ORO DEL MILITAR COLOMBIANO

VOLUMEN XIII

**GEOPOLITICA ANTROPOLOGICA
Y
AREAS DE TENSION MUNDIAL**

Brigadier General

DANIEL E. GARCIA ECHEVERRY

BOGOTA, D. E.

1983

IMPRENTA Y PUBLICACIONES DE LAS FUERZAS MILITARES

DEDICATORIA

Es principio de toda sabiduría el conocerse a sí mismo. Esta frase ha sido desde la antigüedad la pauta orientadora del ser humano en la afanosa búsqueda de su perfección.

El conocimiento de mi mismo y la creencia de un Dios hacedor de todo cuanto existe fueron las primeras enseñanzas que recibí en las filas de la Institución Militar; y por ser éstas las guías de mis actuaciones, dedico con profundo agradecimiento esta obra al Ejército colombiano con la esperanza de que sea útil para complementar los conocimientos de mis compañeros de armas.

Así mismo, expreso mi gratitud al doctor Alfredo Trendall Barriga, eminente sociólogo y catedrático, quien además de distinguirme con su especial amistad me ha prodigado el honor de ser el primer lector de esta obra, asesorándome con sus profundos conocimientos sobre algunos aspectos y haciendo la presentación del libro.

A mi madre, a mi esposa y a mis hijos, los he tenido presentes en el pensamiento como el mejor estímulo en el recorrido del camino de la vida.

DANIEL GARCIA ECHEVERRY

PROLOGO

A nadie, medianamente atento a las vicisitudes de la cultura contemporánea, se le escapa el hecho de la escasa bibliografía existente respecto al tema de la geopolítica; sobre todo en lengua española. En verdad, las obras decisivas o que hagan un aporte sustancial o, al menos, que sean un comentario interesante, no pasan de un centenar. ¿A qué se debe tan curiosa situación? ¿Acaso no es el asunto de primerísima importancia para el hombre actual? ¿No es la geopolítica una de las cuestiones cruciales hoy y lo será en el inmediato porvenir?

Lo anómalo, entre la protuberancia del tema y lo limitado de las publicaciones al respecto —en sentido estricto— se debe principalmente, creo, a estos dos hechos: primero, el haberse asociado —de manera indisoluble y, por lo mismo, errónea— la geopolítica con el Nacional Socialismo del Tercer Reich. Algo análogo, pasa, también, con el tema de las razas. Pero mientras la moderna biología molecular, a partir de Crick y Watson, ha planteado el problema de la herencia genética en un nivel superior a las elucubraciones sobre la raza aria (y las ha sepultado por obsoletas), sacando así adelante el delicado estudio de las razas, por desgracia no ha pasado algo parejo en la geopolítica según lo cree el común de las gentes.

Mientras se siga uniendo indefectiblemente a la geopolítica con el nazismo y se juzgue que todo análisis geopolítico es volver al viejo planteamiento del "Raumleben" estaremos reduciendo algo de gran importancia, cada día más creciente como dije, a un episodio de hace medio siglo. No, la geopolítica no puede pensarse como algo frenado en los años 30 de la presente centuria, como patrimonio exclusivo de unos pocos como Haushofer, Helpach, etc. Hoy las situaciones son otras y muy otros los enfoques. Sin embargo este prejuicio contra la geopolítica, adscribirla a un lapso trágico de la Europa de la primera mitad de esta centuria, sigue gravitando negativamente sobre sus cultivadores. De ahí que influya sobre el corto número de publicaciones en comparación —por ejemplo— con otras actividades como la política o el derecho. El segundo hecho estriba en confundir el objeto de la geopolítica con criterios paralelos afines, como la politología o la geografía humana. En verdad, en este otro hecho reina una evidente confusión. Una de las cosas que más se imponen hoy es la exigencia de retomar lo concerniente a la clasificación de las ciencias y, más antes, de las mismas actividades humanas. Cosa ya trabajada por Aristóteles, por el trivium y quadrivium medioevales, por Descartes, Hegel, Spencer, Comte, Dilthey... y que no tiene hoy un esclarecimiento satisfactorio a pesar de Popper o Bunge. En este orden de ideas la geopolítica es, de las preocupaciones humanas, una de las más manoseadas y distorsionadas. Con frecuencia se la reduce al carácter de un comentario periodístico de algún conflicto internacional (con lo cual cae en manos de personas sin suficiente bagaje cultural para ver lo que hay detrás de los acontecimientos, tarea del in-

telectual), de un capítulo breve de la geografía o se la diluye, finalmente, en el vasto campo de la historia. Todo lo anterior nos está diciendo que no es fácil mantenerse en el área propia de la geopolítica.

Pues bien en este panorama, no muy alentador, se inscribe el presente libro, escrito por un distinguido General de la República, Daniel Enrique García Echeverry. Se trata de un estudio excepcionalmente serio, maduro, que se sitúa muy por sobre los dos escollos atrás enunciados, y que viene a dotar a la geopolítica de una visión —a mi entender— más adecuada. Desde luego no hay, en estas páginas —apretadas de contenido— nada que aluda al anticuado asunto de la Europa hitleriana. Aquí el planteamiento es muy distinto y tiene alcances más plausibles. Igualmente no se busque en estas páginas una posición política o un punto de vista geográfico y, menos aún, de tipo periodístico. Nada de esto hallará allí el lector.

Como se dijo, esta Geopolítica Antropológica es algo bien distinto. Se advierte un pensamiento cuidadoso, conocedor del tema y que postula una perspectiva original. Basta, para ello, con que nos fijemos en el título mismo. Ahí está el aporte básico y —como si dijéramos— la clave para apreciar el conjunto. Hasta ahora era lo usual colocar como centro de interés en la geopolítica o bien la geografía (fue el conocido "determinismo geográfico") o bien la política (es el menos popular "determinismo político"). Pero no se había puesto claramente, al hombre como centro. Este auténtico nuevo "giro copernicano" (como lo señala el autor al comienzo) pone las cosas en

un camino mucho más correcto. Quizás una prolongación de tan valiosa tesis terminaría abriéndonos a una geopolítica antropológica que comunicaría con la teología. Porque si instalamos el hombre como el sujeto eje de la meditación geopolítica, y con él sus aspiraciones últimas, como diría Ortega, tendríamos a "Dios a la vista", el destino humano insertado en la economía divina. En este sentido la presente obra viene a enriquecer la bibliografía existente, sobre todo en el campo antropológico como se advierte por lo dicho.

Cuestiones como la persona humana, las comunicaciones —centro hoy del largo debate sobre el conocimiento del mundo externo—, etc., van articulando estos capítulos sobrios, esquematizados, que muestran la capacidad pedagógica propia de todo militar de carrera.

Esta Geopolítica Antropológica del General García Echeverry continúa, en suma, la espléndida tradición que abrió entre nosotros otro distinguido oficial de nuestro Ejército, el General Julio Londoño y, al proponer un planteamiento antropológico, abre un panorama insospechado que habrá de interesar a todos los que —en medio del convulso mundo contemporáneo— aspiran a ver claro y escrutar de algún modo lo que ha de venir.

ALFREDO TRENDALL

CONTENIDO

0.0 INTRODUCCION

0.1 Necesidad de una Geopolítica integral

0.2 Tesis central

0.3 Escenario

0.4 Utilidad

1.0 QUE ES LA GEOPOLITICA

1.1 La palabra "Geopolítica"

1.2 Diversas definiciones

1.3 Una respuesta adecuada

2.0 EL HOMBRE: CENTRO DE LA GEOPOLITICA

2.1 La persona humana

2.2 La comunicación

2.3 Los símbolos

2.4 Proceso comunicativo

2.5 Comunicación individual

2.6 Comunicación grupal

2.7 Aplicación social

2.8 Conclusión

3.0 LA GEOGRAFIA

3.1 Definición

3.2 Su puesto en una Geopolítica Antropológica

3.3 Sus partes principales

3.4 Conclusión

4.0 EL PODER

4.1 Definición

4.2 El Poder Nacional

4.3 Expresión Política del Poder Nacional

4.4 Expresión Psicosocial del Poder Nacional

4.5 Expresión Económica del Poder Nacional

4.6 Expresión Militar del Poder Nacional

4.7 Conclusión

5.0 EL ESTADO-NACION

5.1 Definición

5.2 El Estado-Nación para la libertad

5.3 El desenvolvimiento del Estado-Nación

5.4 Conclusión

6.0 IDEOLOGIAS POLITICAS EN LA GEOPOLITICA ACTUAL

6.1 Enunciado

6.2 La Democracia

6.3 El Comunismo-Socialismo

6.4 Política exterior de la URSS

- 6.5 China y Mao Tse Tung
- 6.6 Cuba y Castro
- 6.7 Multipolaridad del mundo actual
- 6.8 Conclusión

- 7.0 TEORIAS GEOPOLITICAS SOBRE EL EMPLEO DEL PODER
 - 7.1 Enunciado
 - 7.2 Teoría del poder terrestre
 - 7.3 Teoría del poder marítimo
 - 7.4 Teoría del poder aéreo
 - 7.5 Teoría del poder sico-geográfico
 - 7.6 Conclusión

- 8.0 AREAS DE TENSION MUNDIAL
 - 8.1 Dos áreas básicas
 - 8.2 Intereses rusos en las dos áreas
 - 8.3 Presencia americana en el Area de Tensión N° 1
 - 8.4 Presencia americana en el Area de Tensión N° 2
 - 8.5 Estrategia de las superpotencias en el Area de Tensión N° 2
 - 8.6 Conclusión

- 9.0 AREAS REGIONALES DE TENSION MUNDIAL EN AMERICA
 - 9.1 Las presiones sociales y las clases como marco de referencia
 - 9.2 Cuáles son las áreas de tensión Geopolítica mundial en América

- 9.3 El Artico
- 9.4 Antártico
- 9.5 El Mar Caribe
- 9.6 Centro América y los nuevos Estados
- 9.7 Conclusión
- 10.0 Guerras limitadas y su significado estratégico
- 11.0 EPILOGO
- 11.1 El camino recorrido
- 11.2 Proyección continental americana.

0.0 INTRODUCCION

La Geopolítica es la ciencia que rige el porvenir humano, político y geográfico del mundo.

0.1 NECESIDAD DE UNA GEOPOLITICA INTEGRAL

Considero como fundamentos dentro de la Geopolítica al Hombre, la Geografía, el Poder y el Estado-Nación, los cuales son elementos indispensables para las proyecciones y estudios que se van a realizar en esta obra. Sobre ellos haré una descripción con sus factores calificativos para conformar un panorama total de la Geopolítica.

0.2 TESIS CENTRAL

El panorama por describir considera al ser humano como figura central en el universo geográfico. La inteligencia humana, a través de los siglos, ha modificado la geografía terrestre para acomodarla a una forma de vida determinada y, aún más, en los momentos actuales se ha emprendido la conquista del universo espacial, bien con fines científicos, o bien con nuevos enfoques geopolíticos para extender el dominio de los estados y buscar una estrategia de disuasión que asegure la defensa de los conglomerados seriamente amenazados con la capacidad aterradora del monstruo nuclear.

En términos generales esta obra se realiza con el ordenamiento lógico de los parámetros que enmarcan el estudio de la Geopolítica, a la vez que se expresan ciertas consideraciones de carácter general como pautas orientadoras, sin el ánimo de alcanzar la profundidad que implica el tema sobre el cual la historia está llena de volúmenes basados en las ideas visionarias para la proyección del binomio "Hombre-Recursos Naturales" de las naciones, en el lugar que les corresponde dentro del concierto mundial.

A las diversas teorías existentes sobre las proyecciones de empleo del poder en la Geopolítica como son la terrestre, la marítima y la aérea, agregaré la "sico-geográfica" ya que el concepto universal de "la nación en armas" conlleva el dominio y conquista ideológica del hombre y de los recursos naturales de las naciones como fin último en las guerras actuales. Hasta el presente, la Geopolítica ha estado centrada primordialmente en el factor geográfico y en torno suyo se ha hecho girar el factor humano.

Pues bien, parafraseando el célebre "Giro copernicano" de Kant enunciado en el prólogo a la segunda edición de la *Crítica de la Razón Pura* (1), podemos decir que en el campo de la misma geopolítica se impone también un giro copernicano. Si para Kant se trató de poner no el sujeto en torno al objeto, sino el objeto en torno al sujeto, para nosotros se trata ahora de colocar no al hombre alrededor de la geografía (lo que se denomina el determinismo geográfi-

(1) Immanuel Kant, *Crítica de la Razón Pura*, trad. esp., Madrid 1978. Págs. 20 y siguientes. Se trata de la excelente traducción de Pedro Ribas.

co), sino a la geografía alrededor del hombre. De ahí que con rigor, se postule aquí una Geopolítica Antropológica con una nueva dimensión semántica.

0.3 ESCENARIO

Los países solucionaban sus controversias por el enfrentamiento directo de las Fuerzas Militares en un campo de batalla. Hoy la situación ha cambiado; como lo expresa el Mariscal Tito de Yugoslavia en su libro *La Defensa Integral* (1), la nación como un todo, con sus hombres y con sus medios debe afrontar las contingencias de las conflagraciones armadas.

Después de la II Guerra Mundial, el tratado de Yalta creó un nuevo orden internacional y en el año 1945 se hizo en San Francisco, California, la Organización de las Naciones Unidas como un reemplazo de la Liga de las Naciones, para actuar como un alto foro mundial en la solución pacífica de las controversias entre los estados. En su carta constitutiva quedó incluido el derecho al veto por las grandes potencias, el cual les garantiza en cierta forma continuar administrando el devenir de la humanidad. La ONU en el panorama mundial y la Organización de los Estados Americanos en el continente americano, están tratando afanosamente de contrarrestar las presiones geopolíticas que se traducen en antagonismos permanentes. Tanto la ideología democrática como la comunista están al servicio de las grandes poten-

(1) Varios, *Doctrina Yugoslava de Defensa Popular Total*, trad. esp., Belgrado 1970, págs. 17-26. Artículo del Mariscal Josip Broz Tito, las experiencias de la guerra de liberación nacional tiene enorme importancia para nuestra defensa popular total.

cias y de aquellas emergentes que aspiran al dominio de entidades políticas menores que, como satélites, giran en sus respectivas órbitas.

Desde los comienzos de la humanidad, el hombre ha luchado por una justicia social que le garantice el desarrollo pleno de sus derechos naturales y le facilite la realización de su programa de vida. Contra los excesos de los hombres o comunidades más fuertes siempre se han interpuesto voces de esperanza para estabilizar el destino de las colectividades, garantizando los derechos de todos los miembros e imponiendo el cumplimiento de determinadas obligaciones para el logro de un desarrollo armónico y ordenado. Como ejemplo podemos citar a Jesucristo, el gran maestro, quien marca el final de la era antigua al presentarse ante el mundo con una Cruz, símbolo de la justicia. La ideología cristiana conlleva el nacimiento de una nueva era transformadora de la sociedad mundial.

En el cementerio de Gettysburg, el presidente de los Estados Unidos, Abraham Lincoln (17 de noviembre de 1763), define una nueva ideología "la democracia", como el gobierno del pueblo, con el pueblo y para el pueblo, lema que se acoge para la Revolución Francesa en el año de 1789 y da un nuevo enfoque a los sistemas de gobierno. A partir del año de 1848, Carlos Marx, Lenin y Stalin perfeccionan una idea diferente con un programa de acción y surge el comunismo como sistema político para enfrentarse a lo que desde entonces se denomina democracia.

Los Estados Unidos y los países de este mundo libre se basan en las ideas democráticas, las cuales

procuran para el individuo los derechos humanos que le corresponden por su naturaleza racional y por el orden natural como figura central del universo. La democracia se sustenta en la libertad individual y en la autorealización. Este sistema implica ciertos principios en el ordenamiento político como los derechos mínimos de elegir y ser elegido, de participar o crear movimientos políticos y poder expresar libremente las ideas para disentir de las decisiones gubernamentales sin riesgos y sin represalias.

Contra el mundo occidental se enfrenta el bloque oriental, el cual pregonar el bienestar de la comunidad, no importa el precio que tenga que pagar el individuo. Este sistema ideológico tiene como meta final la Dictadura del Proletariado, que no es otra cosa que un gobierno mundial sin clases sociales. Desde el triunfo de la Revolución Rusa en 1917 y particularmente a partir de la Tercera Internacional Comunista, Rusia decide como objetivo nacional la dominación de la humanidad a través de su sistema político y ha venido aplicando las estrategias de la guerra fría, la coexistencia pacífica o la detente, buscando siempre el "Colapso automático del Capitalismo" y el dominio total en los órdenes ideológicos y geopolíticos. Al enfrentamiento de Estados Unidos promotor de la democracia, con la U.R.S.S., promotora del comunismo, se han agregado intereses de dominio secundario que han sido benéficos para la estabilidad general.

A partir de la última guerra ruso-china surgen divergencias ideológicas y geopolíticas en el seno del comunismo, por la conquista del Asia, produciendo

una profunda brecha que concentra la atención del mundo por los virajes de la política internacional entre los Estados Unidos, Europa Occidental, China y Japón; que posiblemente hicieron reaccionar a Rusia con su Ejército Rojo para tomar las llaves del Medio Oriente produciendo cambios inusitados en la estabilidad general. Parece que la multipolaridad en regiones de poder político sea la característica de este momento histórico en el que Rusia, China y Japón luchan por la hegemonía asiática como intereses inmediatos; Europa, trata de unificarse cada vez más como depositaria de las tradiciones judeo-cristianas, del Derecho Romano y de la Filosofía Griega, y Estados Unidos y Rusia, los dos gigantes, continúan su influencia decisiva en todas las naciones para lograr el dominio total.

De este interesante tema sobre las áreas de dominio y tensión mundial, me ocuparé en la obra. Asimismo el lector podrá encontrar el derrotero de las diferentes ideologías políticas, su campo de acción y las principales presiones y antagonismos de orden geopolítico que desde los otros continentes se hacen sentir en el americano como gran protagonista en la búsqueda de la estabilidad mundial.

0.4 UTILIDAD

Aspiro a que los planteamientos expuestos en esta obra sean de gran utilidad para los militares de las diferentes Fuerzas y para aquellos estudiosos de las disciplinas intelectuales que tienen como fin la proyección del hombre asentado en un espacio geográfico, que busca la superación individual y colecti-

va para alcanzar los objetivos sico-sociales y socio-culturales dentro de cada Estado-Nación.

Quienes se detengan en estas páginas podrán encontrar un nuevo enfoque de la Ciencia Geopolítica, donde se estudian sus fundamentos como factores sustantivos que la distinguen de otras disciplinas y la sitúan como una cuestión clave para los estadistas, quienes encontrarán en ella la forma de proyectar el poder nacional para alcanzar el desarrollo y la seguridad, como aspiraciones naturales de todos los conglomerados humanos.

1.0 QUE ES LA GEOPOLITICA

1.1 LA PALABRA "GEOPOLITICA"

La palabra "Geopolítica" pertenece ya a nuestro idioma español. Su etimología es bien clara, Geopolítica etimológicamente viene del griego GEO+POLIS. Es decir, reúne dos nociones cargadas de amplias significaciones. GEO = "tierra" significa, para los griegos, lo opuesto a THALASSA = "mar", en el sentido de ser lo firme, lo estable, lo que nos ampara frente a la inestabilidad y la acechanza de las olas marinas. Por otra parte, POLIS, significa inicialmente, en Hesíodo (siglo VII A. C.), "reunión organizada de personas" (1), siglos más tarde (siglos V - IV A. C.), pasan a señalar el "lugar" donde esas personas están. En suma, tenemos que GEO-POLIS

(1) Hesíodo. *Los trabajos y los días*, trad. esp., Madrid 1978, verso 238.

viene a integrar ambas nociones, a saber, lugar firme y seguro donde están organizadas unas personas determinadas. Pasando al significado conceptual, el *Diccionario de la Lengua de la Real Academia Española*, en su última edición (1970) trae la siguiente acepción: "Geopolítica f. Ciencia que pretende fundar la política nacional o internacional en el estudio sistemático de los factores geográficos, económicos y raciales" (1).

Desde luego, la anterior es —como se expresó— una acepción o significado común de la palabra "Geopolítica" y no tiene el carácter de una definición científica. Sin embargo, esta acepción nos encamina ya a lo esencial del tema y nos familiariza con su interna problemática.

1.2 DIVERSAS DEFINICIONES

Al considerar algunas definiciones sobre geopolítica, a más de mis ideas sobre el tema, me apoyaré en los científicos de esta disciplina que durante varios decenios han tratado de crear las bases necesarias para evitar confusiones con la Geografía Política, rama de la Geografía General.

Según Federico Daus "La Geopolítica intenta estudiar las condiciones geográficas del poder de las Naciones según su contorno externo y su dinámica en el tiempo. Creada por políticos y geógrafos tuvo esta modalidad sobre estudios geográficos y políticos una efímera difusión mundial por estar al servicio de de-

(1) Real Academia Española de la Lengua, *Diccionario de la Lengua Española*, Madrid 1970, pág. 663.

terminada orientación política". Como la anterior, son muchas las definiciones que se han elaborado sobre Geopolítica, y en ellas existen comunes denominaciones, como: Ciencia, influencia de los factores Geográficos, Estado, Hombre, Política, etc.

Al indagar sus raíces en la historia, la Geopolítica se manifiesta cuando los hombres con sus capacidades individuales buscaban supremacías dentro del espíritu gregario. Luego en las familias, grupos sociales, instituciones, estructuras nacionales y Estado Nación se manifiesta como poder nacional, para proyectar las aspiraciones y objetivos hacia el futuro en busca del bien común en conjunción con los factores geográficos.

El General Augusto Pinochet Ugarte, se refiere a la Geopolítica como "la ciencia que estudia cuál es la influencia ejercida por los factores geográficos e históricos en la vida y evolución de los Estados, a fin de extraer conclusiones de carácter político. Sirve de guía al estadista en la conducción de la política interna y externa del Estado y orienta al militar en la preparación de la defensa nacional y en la conducción estratégica al facilitar la previsión del futuro y establecer la forma en que pueden ser alcanzados los objetivos y en consecuencia, deducir las medidas para la conducción política o estratégica más conveniente" (1).

La Enciclopedia Espasa (edición 1978) dice: "Ciencia que combinando la geografía política, la

(1) Pinochet Augusto. *Geopolítica*, Santiago de Chile, 2ª edición, págs. 42-43.

historia y la geografía descriptiva, estudia la causalidad espacial de los fenómenos políticos, sin tener en cuenta las posibles causas psicológicas, sociológicas", etc. (1). La anterior definición parece no ajustarse al pensamiento de los principales tratadistas porque no tiene en cuenta los fenómenos sicosociales y socioculturales que se producen como respuesta a los estímulos del medio ambiente sobre el hombre y son los que le infunden la dinámica a la geografía y a la geografía política.

Para Karl Haushofer la Geopolítica es "la base científica del arte de la actuación política en la lucha a vida o muerte de los organismos estatales por el espacio vital (Leben-Raum)" (2). Da la impresión de que en esta definición la Geopolítica está condicionada a la consecución del espacio vital. Es cierto que esta ciencia fue utilizada en los primeros decenios del presente siglo por algunos estadistas o líderes nacionales para orientar los objetivos en las conflagraciones mundiales, pero en la actualidad, sin dejar de reconocer que el espacio vital tiene su importancia, no es el todo, al definir la Geopolítica. Esta ciencia aprovecha el pasado, para con el presente y teniendo en cuenta al hombre y a la sociedad inter-relacionados con la geografía, proyectarlos dentro del poder de los Estados a la búsqueda de los objetivos nacionales internos y dentro de la comunidad mundial.

(1) Enciclopedia Espasa, tomo IV, Madrid 1978, pág. 355.

(2) Haushofer Karl, *Océanos y Grandes Potencias*, trad. esp.

Según Kjellén (1). "La Geopolítica es la teoría del Estado como un organismo geográfico", lo que nos sugiere que ese organismo vive, muere o se transforma de acuerdo con sus características peculiares y el momento histórico.

Después de estas definiciones encontramos por qué los países en su desenvolvimiento histórico, han creado en su mayoría Escuelas Geopolíticas y en muchas universidades esta ciencia emerge dentro de sus cátedras como factor fundamental de conocimiento para formar generaciones con un concepto claro de cómo la mayoría de las ciencias se desarrollan para buscar en la Geopolítica el derrotero final de las aspiraciones individuales, sociales, culturales y nacionales.

Karl Ritter (1779 - 1859), en su famosa obra *La Geografía comparada*, dice: "Vendrá un tiempo en que los humanos de sólida mente, por su comprensión de los aspectos morales y materiales, serán capaces de orientar y prever el futuro desarrollo de cada nación de la tierra". Esta apreciación de un geógrafo fundamenta las verdaderas bases de nuestra geopolítica actual y permite al señor Coronel (r) Jorge E. Atencio (2) oficial argentino, darnos una definición acorde con las necesidades y expectativas del mundo actual. "Geopolítica, es la ciencia que, considerando

(1) Kjellén Rudolf. *Stanten som Lifsforn*, Stocklorn 1916, pág. pertinente. Este autor orientó a los estudiosos alemanes para profundizar en la Geopolítica.

(2) Atencio, Jorge. *¿Qué es Geopolítica?* Buenos Aires 1965, págs. 33 y 34.

a la Geografía como ciencia del globo viviente, estudia los aspectos morales y materiales del mundo, con vistas a prever y orientar el desarrollo de las naciones, en el que influyen profundamente los factores geográficos”.

El General Pinochet, en su excelente obra *Geopolítica* expresa: “La Geopolítica es una rama de las ciencias políticas que, basada en los conocimientos geográficos, históricos, sociológicos, económicos, estratégicos y políticos, pasados y presentes, estudia en conjunto la vida y desarrollo de una masa humana organizada en el espacio terrestre, analizando sus múltiples y recíprocas influencias (sangre - suelo), para producir sus objetivos y estudiar sus proyecciones, con el fin de lograr en el futuro un mejor bienestar y felicidad para el pueblo (1).

1.3 UNA RESPUESTA ADECUADA

En conclusión, la Geopolítica puede definirse también como la ciencia que fundamenta los conceptos del poder en sus campos político, económico, sicosocial y militar y en un programa de acción, de acuerdo con las proyecciones geográficas y humanas del Estado Nación, para alcanzar sus objetivos de bienestar común.

(1) Op. Cit., p. 44.

Después de definir la Geopolítica como una ciencia, me parece conveniente anotar los fundamentos, como elementos sustantivos en los que ésta obtiene su verdadero significado, diferenciándose de otras disciplinas con las cuales se trata en ocasiones de llegar a una confusión. Estos fundamentos son: el Hombre, la Geografía, el Poder y el Estado Nación, sobre los cuales me propongo hacer algunas consideraciones; de dónde proceden, qué significan, cómo se manifiestan y la forma como se interrelacionan para hacer de la Geopolítica una ciencia, indispensable e inconfundible en el panorama actual. Creemos que en esta interrelación debe situarse al hombre en el centro y no a la geografía como habitualmente se suele hacer. La importancia de este cambio, al cual se aludió ya como un "giro copernicano", permite un enfoque más hondo y dinámico del tema como se verá a lo largo de este estudio. (Gráfico N° 1).

2.0 EL HOMBRE: CENTRO DE LA GEOPOLITICA

"El ser humano es un problema que busca solución".

2.1 LA PERSONA HUMANA

Desde el año de 1916 la Geopolítica se perfila como una nueva disciplina intelectual y nace con una pujanza extraordinaria, a veces aplaudida, controvertida o desconocida en sus valores intrínsecos los hombres la han utilizado para alcanzar los fines del Estado en una u otra forma.

GEOPOLITICA ANTROPOLÓGICA

FUNDAMENTOS

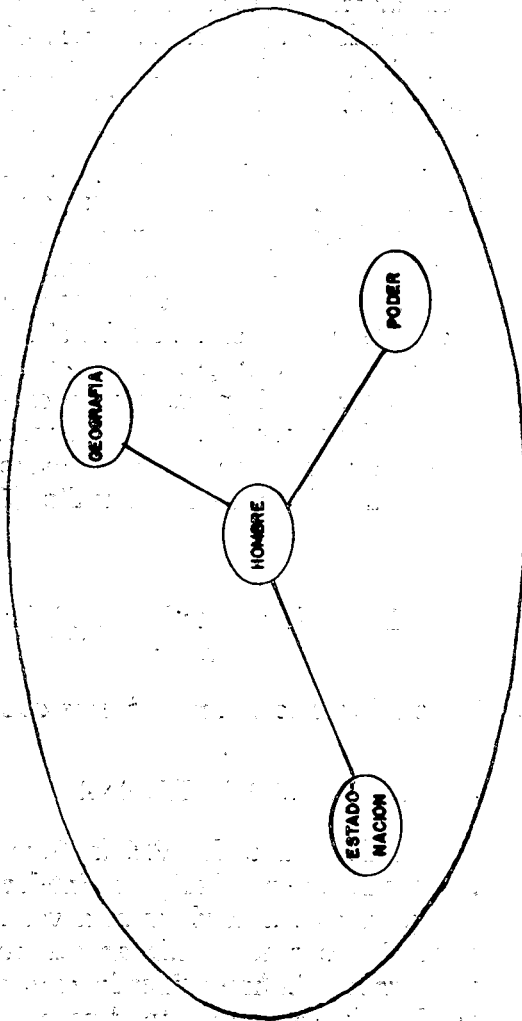


Gráfico No. 1

No se puede encarar el estudio de esta ciencia sin reconocer que el hombre es la figura central. Por esta razón, al hablar de Geopolítica es necesario buscar sus propias leyes que le den vida y su razón de ser. (gráfico N° 2).

El hombre, dentro del orden natural, es concebido como un ser a quien se le debe todo en virtud de su esencia. Es decir, por el hecho de su existencia participada por Dios y como criatura humana, tiene como inclinaciones naturales o esenciales su conservación, la propagación de la vida y su perfeccionamiento integral. Como ser corpóreo tiene una vida vegetativa y una sensitiva, que lo hacen miembro de la naturaleza y en virtud de su inteligencia, atributo que lo adorna y distingue, razona para establecer vínculos con los demás seres. Así contemplamos al hombre como persona compuesta de materia y espíritu, con un gran instinto de unión con los otros seres humanos, para adecuar la naturaleza que lo rodea y en ella lograr la verdad, la justicia, el bien y la libertad.

El hombre es quien establece, aprovechando la geografía, los basamentos de orden legal y jurídico que conforma la Geografía Política y son también éstos los que utilizan y modifican el medio ambiente para proyectar sus aspiraciones naturales del bien común.

La Geopolítica por sí sola carece de significado. Es el hombre quien utilizándola dentro de sus concepciones estratégicas define el futuro de un país o

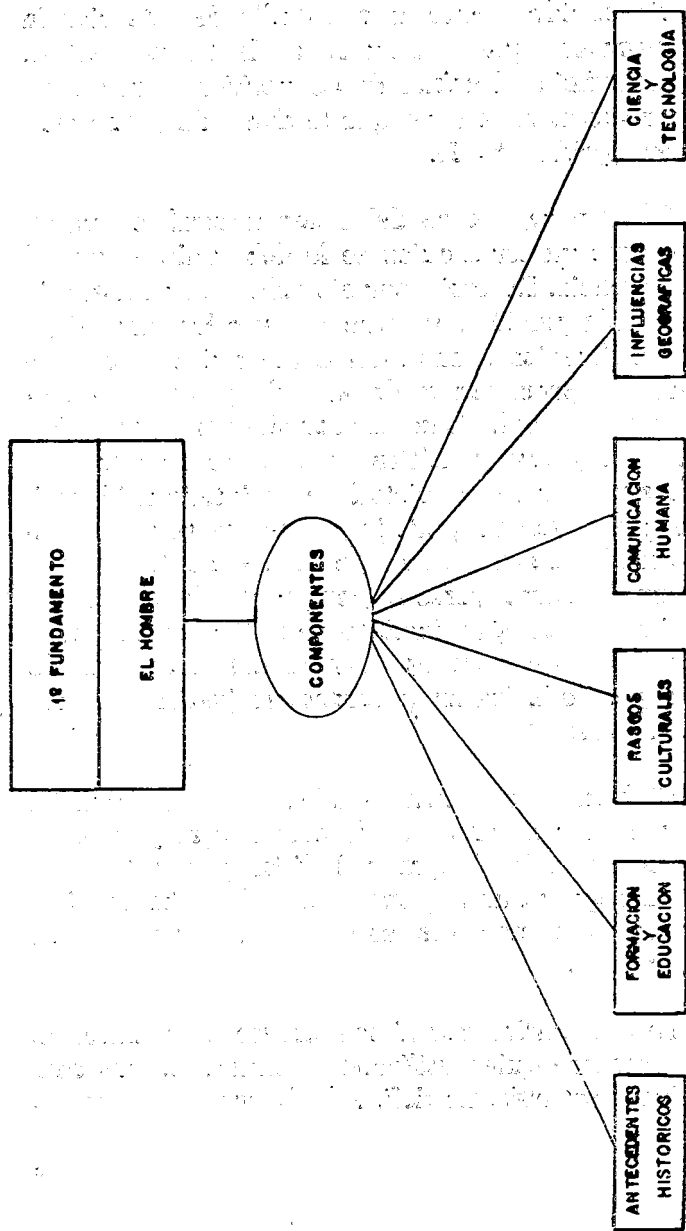


Gráfico No. 2

de una región con relación al resto del mundo. Al estudiar la actividad humana, Federico Ratzel anota: "El hombre es el centro de gravedad en la Geopolítica, bajo las influencias de las energías y factores naturales, reacciona siempre para dominar el medio según sus conveniencias. El hombre y la sociedad humana dependen del suelo. El destino de la humanidad está determinado por la Geografía" (1). Federico Ratzel, según el concepto anterior, se coloca entre los progenitores de la teoría del "determinismo geográfico", un tanto revaluada hoy, ya que la mente humana en su desarrollo progresivo ha transformado el espacio geográfico para acondicionarlo a sus necesidades y así han surgido avances increíbles en la conquista del espacio aéreo y ultra-terrestre.

Pero indudablemente este autor, al colocar al hombre como centro de gravedad en el universo geográfico, nos hace pensar que siendo el artífice de la historia todo lo logra a través de asociación, estableciendo dentro de ésta un lenguaje común como medio para el logro de las metas que se propone. En definitiva: se trata de enfocar al hombre como una persona. Es decir, como un ser libre, racional, capaz de alcanzar su fin, dotado de voluntad e inscrito en un orden social y un orden teologal. (Zubiri) (2).

(1) Ratzel, Friedrich. *Antropogeographie*, 2 vols. Stuttgart 1882-91, pág. pertinente.

(2) Zubiri, Xavier. *Naturaleza, Historia, Dios*, Madrid, 5ª ed. 1963, págs. 343 a 360 y siete ensayos de *Antropología Filosófica*, Bogotá, 1982.

Las anteriores consideraciones nos llevan a estudiar los motivos sicosociales y socioculturales que inducen a los seres a reaccionar ante los diferentes estímulos del medio ambiente. En este sector de visión hacia fuera es donde se inserta el centro de la geopolítica. Por tal razón se requiere analizar dichos motivos en detalle.

Es obvio que día a día aumenta la importancia de un fenómeno que podría llamarse "Comunicología", auge de la ciencia de la comunicación social. Primero, en el análisis transaccional (los grupos T), sin olvidar los maravillosos principios de Cassier en el primer tomo de su *Filosofía de las Formas Simbólicas*, obra matriz y decisiva que abrió este horizonte hace ya más de medio siglo. La comunicación humana es entonces el vehículo para lograr las realizaciones en busca del bien común con la comunidad de esfuerzos. En este proceso interpersonal analizaremos:

- a) Naturaleza y significado de la comunicación
- b) Proceso en el significado de los símbolos
- c) Proceso de la comunicación
- d) Comunicación individual (modelo sicodinámico)
- e) Comunicación grupal (modelo sociocultural).

"El proceso de interacción simbólica reviste una gran importancia. La naturaleza y estructura del lenguaje y los hábitos simbólicos y símbolos significativos de un pueblo dado, proporcionan un importante fundamento a su organización social, la

formación de la personalidad individual es también en gran parte un producto de los intercambios comunicativos en que el individuo ha participado" (1).

2.2 LA COMUNICACION

La definición más simple de lenguaje puede expresarse como la totalidad de los símbolos (palabras u otros) establecidos por una comunidad para captar e intercambiar ideas en forma sistemática. Los símbolos y sus significado son el fruto del aprendizaje o de la experiencia. Para lograr el proceso de la comunicación es indispensable la existencia de símbolos que evoquen un significado preciso para que la persona reaccione con determinadas respuestas que ha aprendido a experimentar ante aquellos. De antemano se considera que el ser humano debe someterse a un largo período de adiestramiento en la comprensión de los símbolos y su significado para poder desarrollar pautas de comportamiento y hábitos que le permitan integrarse a la comunidad y realizar dentro de ella sus pensamientos y aspiraciones.

El hombre nace, a diferencia de los animales, en el seno de una cultura compleja y dinámica que le exige un ajustamiento progresivo a ella. Este proceso cultural en el ser empieza desde el mismo seno materno y se prolonga por toda la vida. Por medio

(1) De Fleur, Melvin L., *Teorías de la Comunicación Masiva*, Buenos Aires, 1972. Pág. 132.

de los símbolos, bien sean verbales, escritos o simples gesticulaciones, los padres transmiten al niño sus experiencias, las cuales se complementan posteriormente en la escuela, los círculos sociales y dentro de las instituciones.

Cuando el niño inicia sus primeras experiencias con ejemplos tan simples aparentemente como el calor de una plancha, su madre le enseña el significado "caliente". Su mismo cuerpo con la sensibilidad física capta la sensación de calor al arrimarse a este objeto y en su mente se graba este símbolo como una de las experiencias adquiridas.

2.3. LOS SIMBOLOS

Existe un legado cultural de las civilizaciones que nos han precedido en el tiempo. Este acervo de conocimientos está representado en símbolos, los cuales implican estímulos que son el comienzo del aprendizaje o del conocimiento de la realidad.

El proceso de aprendizaje y comunicación se realiza a grandes rasgos así: (gráfico N° 3).

a) Estímulo por medio de un símbolo

La primera sensación se produce a partir de una realidad exterior bien sea como una experiencia nueva o como la representación de algo que se encuentra en la memoria. Acto seguido, el símbolo estimula el cerebro y se produce una "imagen mental" que configura un concepto de la realidad.

PROCESO EN EL SIGNIFICADO DE LOS SIMBOLOS

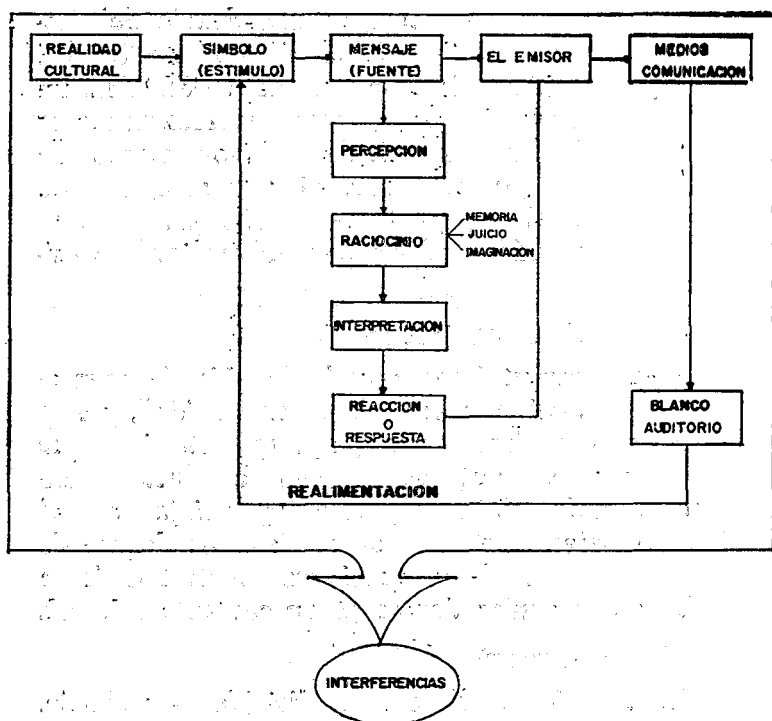


Gráfico No. 3

b) El mensaje

El ser humano, percibe del exterior el estímulo a través de los sentidos e inicia el proceso del raciocinio en el cual intervienen la memoria, el juicio y la imaginación. De acuerdo con las experiencias anteriores se produce la interpretación del hecho y la reacción o respuesta. Esta etapa se completa cuando el mensaje haya sido elaborado.

c) El emisor

La misión de este componente, dentro del modelo abstracto considerado, es la codificación del informe obtenido en la respuesta del sujeto ante un estímulo. El mensaje que la persona expresa en forma verbal o escrita, es una serie de símbolos que pueden ser entregados por el protagonista o arreglado de manera especial por personas especializadas en la difusión adecuada para obtener los mejores resultados.

d) Medios de comunicación

A la forma utilizada para la difusión del mensaje, se le denomina "medio de comunicación", y éste puede ser sencillamente los impulsos eléctricos que se desplazan a través de un cable conductor, conjunto de ondas electromagnéticas que viajan por el aire, mensajes escritos u otros sistemas dentro de la enorme gama de innovaciones de la tecnología moderna que actúan dentro de un contexto cultural.

e) Blanco auditorio

Es el objetivo al cual va dirigido el mensaje. Los símbolos con sus significados llegan al auditorio y se inicia un nuevo proceso, en su reacción o respuesta, además de la realimentación con nuevos símbolos del mensaje original, da la pauta sobre la comprensión del mensaje y permite de manera clara evaluar las interferencias que en la mayor parte de los casos se presentan entre el estímulo y la respuesta.

f) Interferencias

Se denominan interferencias, todas las dificultades que se presentan cuando los estímulos no pro-

ducen una respuesta adecuada. Al tratarse no de la comunicación de persona a persona, sino de persona a las masas, las interferencias crecen en número y complejidad.

1) Mensaje defectuoso

Esta dificultad se origina en la falta de claridad del mensaje, bien sea porque los símbolos tengan múltiples significados (Polisemia) o por usarlos inadecuadamente frente a la realidad que denotan.

2) Medio de comunicación inadecuado

3) Experiencia, capacidad de raciocinio, interés y estado afectivo del receptor.

4) Importancia y oportunidad del estímulo o símbolo.

En muy raras ocasiones se logra la correspondencia en el proceso de la comunicación. Para el aprendizaje de símbolos y su significado se parte de la existencia de un equilibrio mental de las personas, es decir, el funcionamiento perfecto de las funciones orgánicas. Las formas culturales traducidas en símbolos, constituyen una de las diferencias fundamentales entre el hombre y los animales.

En el modelo visto el elemento fundamental es el hombre quien recibe y quien procesa inteligentemente los símbolos y su significado adoptando ciertas actitudes.

2.4 PROCESO COMUNICATIVO

Los seres para poder convivir necesitan la comunicación de las ideas. El cambio de opiniones interpersonales e intergrupales permiten establecer normas y patrones que rigen el comportamiento individual dentro de los grupos organizados de una sociedad para que ésta pueda desenvolverse y lograr las expectativas y aspiraciones de todos los asociados. Es por medio de la comunicación humana como se expresan los objetivos por alcanzar, se definen las alternativas, se analizan los factores convenientes e inconvenientes de éstas para llegar a soluciones definitivas dentro de una comparación juiciosa que satisfaga las expectativas del proceso social. Sin estos intercambios de ideas y opiniones, simplemente la sociedad se derrumbaría. Poder expresar sus opiniones y ser reconocido en un ambiente social, forma para el hombre parte de su naturaleza sicológica.

Para el ordenamiento de las ideas dentro del proceso de la comunicación se pueden establecer dos modelos que son el Sicodinámico y el Socio-cultural. En el primero analizaré la comunicación individual y dentro de ésta, el cambio que se realiza desde la producción del mensaje hasta el logro de una actitud individual. En el segundo presentaré el proceso de la comunicación social en el cual se establecen normas generales de comportamiento dentro de la acción de los grupos sociales, de las instituciones y de la sociedad en general. (Gráfico N° 4).

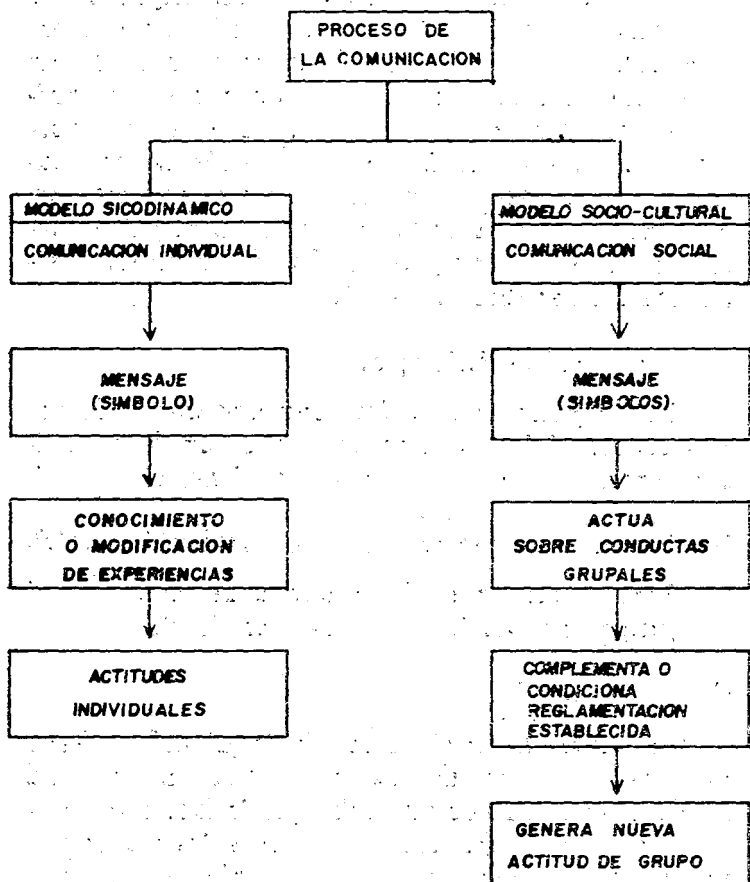


Gráfico No. 4

2.5 COMUNICACION INDIVIDUAL (MODELO SICODINAMICO)

El modelo sicodinámico, tiene su origen en la comunicación individual. Una vez producido el mensaje, éste es percibido por el sujeto y se producen en él nuevas asociaciones o sea un proceso significativo para tomar una nueva actitud en su comportamiento individual. Existen una serie de motivaciones propias de la naturaleza humana que inducen a las personas a reaccionar positiva o negativamente ante los estímulos y se pueden describir en la siguiente forma: (Gráfico N° 5).

a) Los impulsos fisiológicos

Los impulsos fisiológicos corresponden a la naturaleza biológica del hombre como son la sexualidad, enfermedades, funciones orgánicas, etc.

b) El deseo de pertenecer y la aprobación social.

Estos consisten en la necesidad de integrarse al grupo para realizar su programa de vida.

c) La ansiedad

Se puede describir como la inquietud o deseo demasiado intenso de lograr un fin. La ansiedad produce un estado de angustia, que induce a las personas a la permeabilidad de los mensajes y a tomar una actitud en ocasiones no razonables de acuerdo con la naturaleza del estímulo. Existen expresiones comunes dentro de la ansiedad como son: ansiedad de riqueza, ansiedad de muerte, ansiedad de una vi-

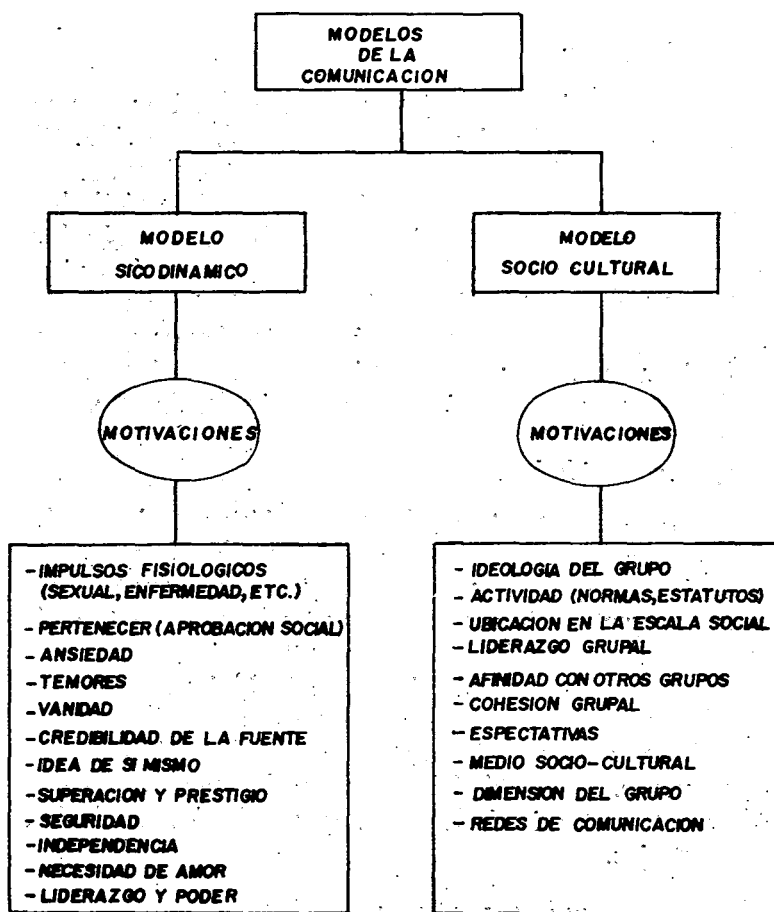


Gráfico No. 5

da nueva, etc. En conclusión, la ansiedad es un deseo o anhelo violento para el logro de unas nuevas expectativas en la vida de los seres humanos.

d) El temor

Es el miedo a una persona o cosa. Por norma general siempre existe el temor a lo desconocido. El temor se origina en la falta de seguridad para actuar libremente ante circunstancias nuevas. Los símbolos que explotan el temor tienen muy buenos resultados para lograr un cambio de actitud a favor de quien lo origina. Un ejemplo sencillo y de diaria ocurrencia es la propaganda de determinados artículos que perjudican la salud; el cigarrillo produce cáncer, las drogas heroicas ocasionan la esquizofrenia, etc.

e) La vanidad

Se fundamenta en la presunción; en el orgullo exagerado de algún atributo que puede o no poseerse. La vanidad, la soberbia, la altivez y la arrogancia, son características muy comunes que presentan algunas personas para ocultar deficiencias en su personalidad. Estas condiciones psicológicas permiten que algunas personas sean fáciles de influenciar con halagos que complementan su estado anímico permanente. La vanidad bien motivada conduce a cambios en la actitud de acuerdo con la fuerza de los mensajes.

f) La credibilidad de la fuente

El prestigio, la fama, la capacidad intelectual y la personalidad de la fuente, tienen gran trascen-

dencia en la efectividad de los mensajes. No es lo mismo la credibilidad a una idea expresada por "Juan Pérez", empleado de un almacén, que por el Presidente de la República, así el contenido del mensaje sea el mismo.

g) El grado de conocimiento

El grado de conocimiento que el ser tenga sobre sí mismo es muy importante en la motivación. Este concepto va asociado con la experiencia y los conocimientos. El hecho de estimular oportunamente y darle la importancia que merece la profesión de cada persona, hace que ésta reaccione positivamente en favor del objetivo buscado.

h) La superación y el prestigio

Es el deseo natural de las personas de autorrealización. Cada ser desarrolla ciertas expectativas de acuerdo con sus conocimientos y capacidades. Este hecho que bien puede denominarse un programa de vida individual, hace, que la satisfacción se obtenga al alcanzar determinados propósitos. No sólo se vive de la satisfacción del deber cumplido; son necesarios ciertos estímulos permanentes que faciliten a los seres el sentirse superados y reconocidos en sus virtudes para lograr nuevas actitudes positivas.

i) La Seguridad

Es la certidumbre de un bienestar permanente. Sentirse seguro es una aspiración de todo ser y para alcanzar este estado lo más normal es la disposición del ánimo permanente para recibir estímulos

que ofrezcan esta condición en los órdenes económico, físico, intelectual y moral.

j) La Independencia

Es un estado psicológico que lleva a las personas a alejarse de los demás.

k) La necesidad de amor

Es una condición anímica permanente de los seres humanos desde su nacimiento para poder desarrollarse normalmente en un ambiente social. La carencia de afecto trae consigo frustraciones y quebrantos en el sistema orgánico de las personas, principalmente durante los años de la infancia y la niñez.

l) El liderazgo y poder

Se considera como una aspiración individual. En ocasiones el deseo de poder conduce a un movimiento en contra de los demás. De manera general los seres están sujetos a un continuo hostigamiento cuando sus calidades humanas se encuentran en el mismo camino de las ambiciones de quienes en forma cercana los rodean.

Las motivaciones expuestas han sido estudiadas profusamente por antropólogos, sociólogos, psicólogos, etc., y su valor es de indiscutible importancia para el logro de la armonía social dentro del proceso estímulo - respuesta.

2.6 COMUNICACION GRUPAL (MODELO SOCIO-CULTURAL)

El ser humano no puede vivir aislado; necesita integrarse a la sociedad para su autorrealización. Para el intercambio cultural en el que se desarrollará su existencia, existen algunas variables sobre los aspectos más comunes de los grupos y de las instituciones que sirven de orientación para participar ya sea con ideas innovadoras o con la imitación de pautas culturales convenientes para el logro de sus objetivos.

En el modelo denominado "sociocultural" el mensaje es representado por un código en el cual cada símbolo tiene un significado preestablecido. Este estímulo actúa sobre las conductas grupales para complementar o modificar las pautas culturales, normas o estatutos y generar una nueva actitud en la organización.

Entre las principales motivaciones de este modelo podemos considerar:

- a) Ideología del grupo o institución
- b) Operatividad (normas, estatutos, pautas)
- c) Ubicación en la escala social
- d) Liderazgo grupal
- e) Afinidad con otros grupos
- f) Cohesión grupal

- g) Expectativas
- h) Medio socio-cultural
- i) Dimensión del grupo
- j) Redes de comunicación

La sola enumeración de las motivaciones de este modelo no es suficiente y conviene aclarar las ideas que dan origen a éstas. Veamos:

a) Ideología del grupo

Las ideas de grupo están plasmadas en unos objetivos por alcanzar, unas tareas que deben realizarse y la distribución interna de las funciones dentro de los miembros para asegurar un accionar armónico y eficaz. Los grupos, según sus intereses, pueden tener una orientación política, económica, sicosocial y militar. Por norma general en toda organización grupal se establecen dos premisas fundamentales: la primera corresponde a las metas por alcanzar, las cuales se originan en las expectativas de los asociados. La segunda, en la satisfacción que debe dar el grupo a las personas para que éstas se autorrealicen dentro de un ambiente social.

Como base de la estructuración de la ideología del grupo, existen ciertas necesidades básicas dentro del desarrollo normal de las comunidades y algunos requerimientos que conjugan las aspiraciones individuales para lograr en la forma de vivir la satisfacción de sus metas. (Gráfico Nº 6).

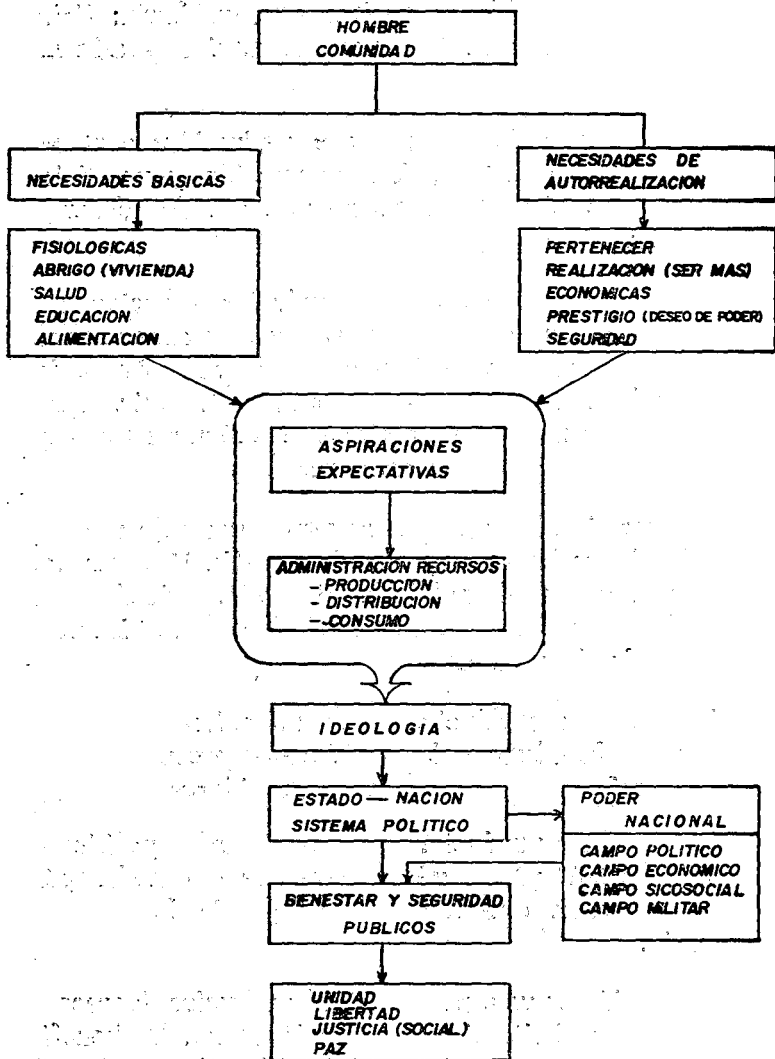


Gráfico No. 6

Como necesidades básicas se consideran: fisiológicas, abrigo-vivienda, salud, educación y alimentación.

Como necesidades de autorrealización: pertenecer (reconocimiento social), superación y prestigio, seguridad y bienestar económico, deseo de liderazgo y poder.

De estas necesidades individuales y socioculturales surge una serie de aspiraciones y expectativas que requieren para su satisfacción la administración adecuada de los recursos disponibles. Es decir, cómo deberán regularse las funciones económicas de *producción, distribución y consumo*.

A partir de los grupos menores, pasando por las instituciones hasta llegar al Estado-Nación, surgen, de acuerdo con el análisis de Samuelson, Paul A. en su libro *Curso de Economía Moderna*, tres interrogantes fundamentales:

¿Qué se va a producir,
(¿Ley de la oferta y la
demanda?).

Planificación
Libre empresa
Consumidores

¿Cómo se va a producir?
(¿Por quién? ¿Con qué
medios? ¿con qué técnicas?).

Intervienen la política y
nivel de desarrollo público
y privado.

¿Para quién se va a producir?
¿A qué ritmo?

Redistribución ingreso.
¿Quiénes son los beneficiarios?
¿Ricos, pobres?
¿Todos?

De la respuesta a estos interrogantes para la administración de los bienes de capital y de consumo, surge la ideología, que como conjunto de ideas con un programa de acción, se transforma en un sistema político para guiar el ESTADO - NACION como organización grupal, hacia el logro del bienestar común público compendiado en el grado de seguridad y desarrollo, para ofrecer a la sociedad como fin último, la unidad, la libertad, la justicia social y la paz.

La ideología que sustente un grupo dado, es el mejor vehículo de cohesión para la comunicación efectiva de los mensajes. En las ideas que orienta las organizaciones siempre existen atractivos de orden racional y emocional. Esta circunstancia condiciona la efectividad de los mensajes de acuerdo con los objetivos que se requiere obtener del grupo auditorio.

b) Operatividad (normas, estatutos, pautas)

La reglamentación impone a los grupos un sistema de normas de conducta que regulan el comportamiento individual, describe los objetivos de la organización y las políticas generales para alcanzarlos establece lineamientos para las relaciones intergrupales y considera las normas administrativas y operativas.

Todo grupo social sigue unas pautas de comportamiento que reflejan la condición humana y que aparecen como una visión del espíritu. En las

diferentes organizaciones se tiene una determinada concepción de la vida, un orgullo por los orígenes de sus integrantes y un destino como meta a las aspiraciones. Siempre encontraremos como común denominador un arte, una religión y una moral que gobierna el proceder de todos los asociados.

La comunicación entre los miembros de los grupos requiere el conocimiento de los estatutos que lo rigen, mensajes claros y específicos, medios de transmisión adecuados y el estudio previo de las características de las personas que los integran. El ser humano desde su nacimiento es eminentemente social y requiere del grupo primario, la familia, para adquirir en ella conciencia de las pautas culturales que lo rodean y desarrollar normalmente su vida dentro de la sociedad. La mala orientación de sus progenitores es causa de frustraciones y agresividad. Estos desequilibrios emocionales son barreras que posteriormente influirán en los diferentes grupos sociales constituyendo dificultades en el aprendizaje o en la aceptación de ideas innovadoras.

c) Ubicación en la escala social

El comportamiento socio-cultural del hombre, es estudiado profusamente por la psicología, psiquiatría, sociología, lingüística y la antropología. Los estudios de estas disciplinas intelectuales coinciden en afirmar la existencia de las diferentes clases sociales en la comunidad. Es una aseveración simplista afirmar que en la historia siempre han existido los dirigentes de las comunidades y los dirigidos. Con esta

premisa, los grupos constituidos a más de la asociación de intereses, de acuerdo a sus profesiones o roles de trabajo, estarán ubicados en algún lugar de la escala social, ocasionada por las diferencias individuales.

El grado cultural y la experiencia previa de los grupos es una variable importante en la recepción de los mensajes. Se debe considerar la ubicación social y los conocimientos de los asociados para lograr actitudes que satisfagan los requerimientos. Es un hecho que las personas reaccionen de manera diferente de acuerdo con su personalidad y en ocasiones, se puede establecer que éstas no actúan siempre de manera racional y más bien, con frecuencia, su comportamiento es irracional.

La organización, de acuerdo con la clase social alta, media y baja a que pertenezca una persona, gozará de ciertos privilegios de orden social y su actitud frente a los estímulos se llevará a cabo en proporción directa al interés de la comunicación. No siempre es igual una solución para grupos privilegiados que para los de un menor grado de desarrollo.

d) Liderazgo grupal

La inteligencia del hombre y la idea carismática sobre su personalidad dentro del grupo, dependen en primera instancia de su lenguaje, de la capacidad para asimilar las pautas culturales y de la mentalidad innovadora que lo adorne.

En toda forma de organización donde no se sustente el mando formal, surgen líderes naturales de acuerdo con las necesidades y el momento. Es característico en cada grupo encontrar un líder organizador y realizador de las tareas, quien generalmente es un ejecutivo eficaz aunque no goce de la mayor simpatía entre los asociados; y un líder en relaciones humanas, que contrarresta los egoísmos y dificultades y es el cohesionador para encausar los esfuerzos hacia las metas fijadas. Los líderes en su actuación, en la medida de sus capacidades e iniciativas, van causando transformaciones en los grupos para adecuarlos a las nuevas pautas culturales provenientes de las grandes innovaciones tecnológicas y del cambio de ideología en los sistemas políticos, culturales y sociales. Los grupos presentan varios matices y estructuras en su funcionamiento de conformidad con las presiones internas y externas.

El sistema ideológico puede ser de orientación democrática, autoritaria y "laissez faire". La orientación y las ideas son cambiantes y en ellas tiene una gran influencia la actuación de los líderes, el momento político, los objetivos que se buscan y la integración con otros grupos sociales para acrecentar el poder y el reconocimiento popular.

Las desaveniencias internas se producen, más que todo por problemas psicológicos humanos que actúan como barreras limitantes de la comunicación.

Los mensajes para el cambio de actitud en los grupos deben considerar las características individuales de los líderes y tener en cuenta que entre más baja sea la idea de sí mismo que tienen los

integrantes son más propicios para la persuasión. La fuente que origina el mensaje entre más fidedigna sea obtiene los mejores resultados.

Existen ciertas organizaciones las cuales están dirigidas por personas con antecedentes judiciales o carentes de moral dentro de las normas establecidas por la comunidad. Estos líderes son susceptibles a la influencia de otros y actúan dócilmente ante los mensajes que demuestren el conocimiento de sus antecedentes.

e) Afinidad con otros grupos.

Los grupos en su clasificación más generalizada de acuerdo a su naturaleza y propósitos, se dividen en grupos cerrados, abiertos y semi-abiertos. Sin interesar las características particulares, éstos no pueden escaparse a la influencia exterior. Para poder desarrollar sus tareas necesitan el ambiente social y cultural de otras organizaciones que aprueben o desapruében sus actos. De la comunicación intergrupal se desprende la opinión nacional que es definitiva para la generación de cambios institucionales y de los objetivos y propósitos que rigen a la sociedad organizada como un todo. El grupo considerado aisladamente no tendrá razón alguna para su funcionamiento, ya que no puede cumplir el propósito de lograr la autorrealización de sus integrantes y obtener las metas generales que se propone.

Para lograr un cambio de actitud en la conducta grupal, los mensajes y estímulos deben orientarse también a los grupos más cohesionados con el blan-

co auditorio. No se requiere un flujo constante de comunicación; a veces es más importante el envío de mensajes precisos y bien elaborados hacia los miembros que tiene la facilidad para influir en los demás y alguna capacidad de decisión con relación al conjunto. Existen grupos que gozan de popularidad y otros que carecen de ésta. Para que una organización pueda influir sobre otra, requiere tener algunos intereses complementarios y compartidos y cierto prestigio en el ambiente social.

Los mensajes intergrupales bien concebidos son trascendentales en los cambios de actitud. Es interesante anotar el fenómeno psicológico que consiste en grabar en forma más duradera los estímulos en vez de la fuente que los produce. De manera regular recordamos los buenos libros leídos y las ideas de fondo contenidas en ellos aunque con frecuencia olvidamos el nombre de los autores que los originaron.

f) Cohesión grupal

La homogeneidad hace los grupos más amistosos abiertos a las innovaciones. La heterogeneidad de los miembros causa traumatismos por las discrepancias permanentes. La mezcla de caracteres y personalidades diferentes acrecentada por diferencias psicolingüísticas hace difícil el proceso de la comunicación grupal. Existen determinadas organizaciones dedicadas a la enseñanza y al desarrollo de la comunidad, las cuales, por la afinidad de sus integrantes, presentan un grado de cohesión máxima con percepciones de similitud en los actos que realizan. Esta

característica facilita la obtención de actitudes positivas por parte de sus integrantes, quienes permanecen abiertos para acoger nuevas pautas culturales que benefician el conjunto. Los grupos demasiado homogéneos están expuestos a caer en la rutina y las ideas de transformación y cambio pueden caer en el vacío por el temor a crear reacciones momentáneas que quebranten la armonía. En ocasiones es necesario que exista la controversia y la oposición a determinados razonamientos para obtener la actualización que imponen los frecuentes cambios en la vida de la comunidad. Esta aseveración puede sustentarse con el ejemplo de un grupo de ajedrecistas en el desarrollo de un campeonato; entre más estrategias nuevas se presenten por el deseo de superación individual, mejor será el resultado para el conjunto.

g) Expectativas

Las expectativas son un fenómeno psicológico de ansiedad, de esperanza, de explorar lo desconocido, de querer conocer el futuro y en él, las mejores perspectivas de poder intelectual, económico y físico. De la predisposición humana a la superación permanente, nacen las asociaciones y con éstas sus objetivos para buscar en el ambiente social el bienestar y la seguridad que requieren, la existencia del individuo y las diferentes formas de organización comunitaria.

Los mensajes que ocultamente se envían a los grupos para preparar la voluntad, normalmente se

traducen en factor favorable cuando de manera abierta se expone la idea de cambio en la actividad y en las metas perseguidas.

h) Medio socio-cultural.

Las organizaciones están ubicadas dentro de la sociedad de acuerdo con el status de sus integrantes y a los objetivos perseguidos. La movilidad social dentro de las clases de dirigentes y de dirigidos es un factor que incide en la comunicación. Dentro del accionar de los grupos cuando los líderes son naturales y la posición interna que ocupan emana de la voluntad de los integrantes, disminuye la agresividad en la adopción de nuevas pautas de comportamiento.

Existen medios culturales innovadores y atentos a la adopción de nuevas pautas de comportamiento, lo cual facilita grandemente la comunicación individual y el contacto intergrupar. Este fenómeno se presenta con regularidad en algunas áreas dentro de la organización política-administrativa nacional, mientras que en otros sectores la carencia de líderes y conciencia social los hacen ajenos al progreso y cerrados a gran parte de los mensajes masivos. En conglomerados humanos incrédulos la información es tergiversada, desvirtuada y de escasa aceptación.

i) Dimensión del grupo.

A medida que los grupos se hacen más numerosos se dificulta la comunicación. Este determinante puede suplirse con los medios específicos "para masas" y con el contacto de persona a persona, ubicando a quienes cuentan con características individuales que les faciliten influir sobre los demás.

j) Redes de comunicación (Gráfico N° 7).

Existe la comunicación circular dentro de los grupos que permite el contacto con dos personas. Este sistema tiene como ventaja la transmisión de un número mayor de mensajes y logra una excelente armonía organizacional, pero los errores son frecuentes por la carencia de participación y controversia de los temas.

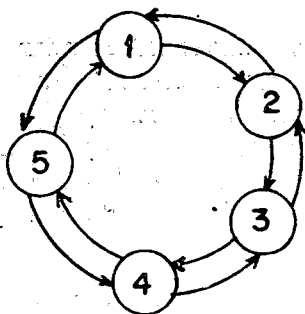
La comunicación centralizada genera una compartimentación menor que la anterior pero facilita de mayor manera el intercambio de ideas y de actitudes. El sistema más efectivo se denomina "la red mixta", que facilita mantener una integración armónica y ordenada para la toma de decisiones con el mínimo de respuestas equivocadas.

2.7 APLICACION SOCIAL

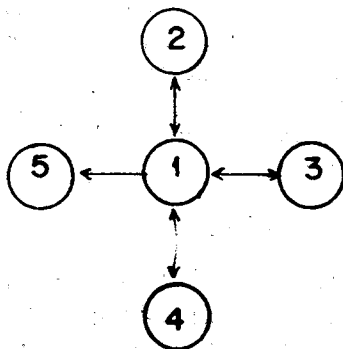
Gracias a los medios de comunicación humana, el hombre desde los albores de la historia ha podido expresar sus ideas y reunirse con los demás para satisfacer sus necesidades físicas y espirituales. Dentro de los diferentes sistemas de asociación conocidos se evidencia la existencia de las jerarquías sociales; es decir, la presencia de los líderes que mandan y la gran masa popular que obedece. En los factores de la comunicación humana analizados, encontramos la forma para motivar al individuo y a la sociedad con el fin de alcanzar objetivos pre-establecidos.

Considerada la Geopolítica como una ciencia en la cual intervienen todos los aspectos del conocimien-

RED CIRCULAR



RED CENTRALIZADA



RED MIXTA

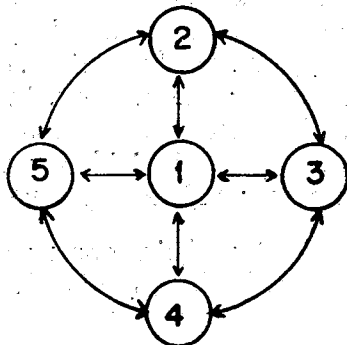


Gráfico No. 7

to humano, juega un papel muy importante la Sociología, porque considera dentro de sus metas el comportamiento individual y colectivo del hombre, desde la etapa intra-uterina, luego en los grupos sociales siguiendo a las instituciones, hasta las estructuras propias de la nación, en la cual el hombre nace, se desarrolla y muere.

Todas las naciones en el mundo moderno tienen una cultura que las guía y orienta en la selección de las metas, para ser destacadas o desconocidas en el panorama mundial. A las que aciertan en sus objetivos les espera un futuro promisorio. Por el contrario, los pueblos que permiten a otros ocupar su lugar, porque se equivocan en su ideología, eluden sus responsabilidades, son pasivos en sus expectativas o no tienen conciencia en la administración de los propios recursos, vivirán como perpetuos dependientes o desaparecerán en la historia.

La composición misma de la comunidad, la pujanza de sus clases sociales, el pasado cultural, la región geográfica en donde habita, son algunos de los factores indicativos de un futuro promisorio.

2.8. CONCLUSION

Del presente capítulo, podemos concluir —con suficiente claridad— Cómo es el puente de “la comunicación”, el hilo que vincula toda la geopolítica, a su centro: el hombre.

Podría decirse que se trata de un problema gnosológico, ya que involucra el conocimiento. Desde

luego que no se está ante el clásico tema del conocimiento, (tal como lo plantea el realismo crítico del Tomismo o los enfoques del idealismo Kantiano), sino ante algo que tiene un carácter activo ya que entra en juego el hecho del poder. De modo que no se busca simplemente sostener que hay conocimiento válido porque hay comunicación válida, sino de hacer notar que tal hecho conlleva una dinámica del poder. La validez pasa de la teoría a la acción, del saber al hacer.

3.0 LA GEOGRAFIA

3.1 DEFINICION

La Geografía y la rama de ésta, La Geografía Política, se refieren al medio en donde el hombre realiza su destino y donde los países dirigidos por sabios estadistas dejan escrita la historia de las grandes civilizaciones. Federico Ratzel la define como "Ciencia que describe la tierra, sus factores naturales, sus leyes en relación con el espacio en que vive el hombre y las condiciones características de la región en que habita". Según Kjellen, la Geografía Política, como rama de la Geografía General, "Es la ciencia que estudia la tierra como el hogar de las comunidades humanas en relación con los atributos restantes del suelo".

La Geografía, dentro de su visión tridimensional tierra, mar, espacio aéreo y ultraterrestre, ha sido la base para que los geopolíticos hayan podido sustentar sus teorías y cualquier apreciación que se haga sobre el poder y desarrollo de los estados, debe considerar esta ciencia para sustentar en ella la conducencia y factibilidad de las proyecciones.

3.2 SU PUESTO EN UNA GEOPOLITICA ANTROPOLOGICA

Considerada la Geografía como segundo fundamento de la ciencia geopolítica, tiene solamente un carácter descriptivo y sus especialistas no deben entrar en proyecciones del Estado-Nación, ya que este tema se escapa a los fines que deben perseguir. El geógrafo no debe convertirse en sociólogo, politólogo, sicólogo o geopolítico so pena de invadir campos que no le corresponden.

La Geografía, en conclusión, es uno de los fundamentos de la Geopolítica, hecho que no puede prestarse a confusión por parte de quienes profundizan en estos temas; pero debe tenerse en cuenta que es un fundamento satélite del hombre. La tecnología actual, en este sentido, ha llegado a realizaciones casi fantásticas. Hoy podemos modificar sustancialmente el medio geográfico, si ello es conveniente al querer del hombre.

3.3 SUS PARTES PRINCIPALES

Al considerar la ciencia Geográfica dentro de la Geopolítica, se dinamiza su significado con la actua-

ción del hombre principal protagonista, quien va adecuando la naturaleza muerta para obtener de ella los mejores frutos y realizar en ella sus aspiraciones.

La Geografía así concebida, cuenta con los siguientes factores geográficos: (Gráfico N° 8).

- a) La fisiografía (el mar, las islas, las montañas, los ríos, las llanuras, las selvas y los desiertos).
 - b) El espacio aéreo y ultraterrestre
 - c) La posición geográfica
 - d) La situación de las naciones
 - e) La forma de las naciones
 - f) La riqueza (Comunicaciones, transportes, energía, tecnología)
 - g) La extensión
 - h) El clima
- 1) La Fisiografía

La fisiografía como parte de la ciencia geográfica trata de la descripción de la tierra y del análisis de los fenómenos que en ella se producen. Dentro de su esfera de acción están presentes: el mar, las islas, las montañas, los ríos, las llanuras, las selvas, los desiertos, sobre los cuales haré algunas consideraciones para observar su influencia en el desarrollo del hombre y de las colectividades humanas.

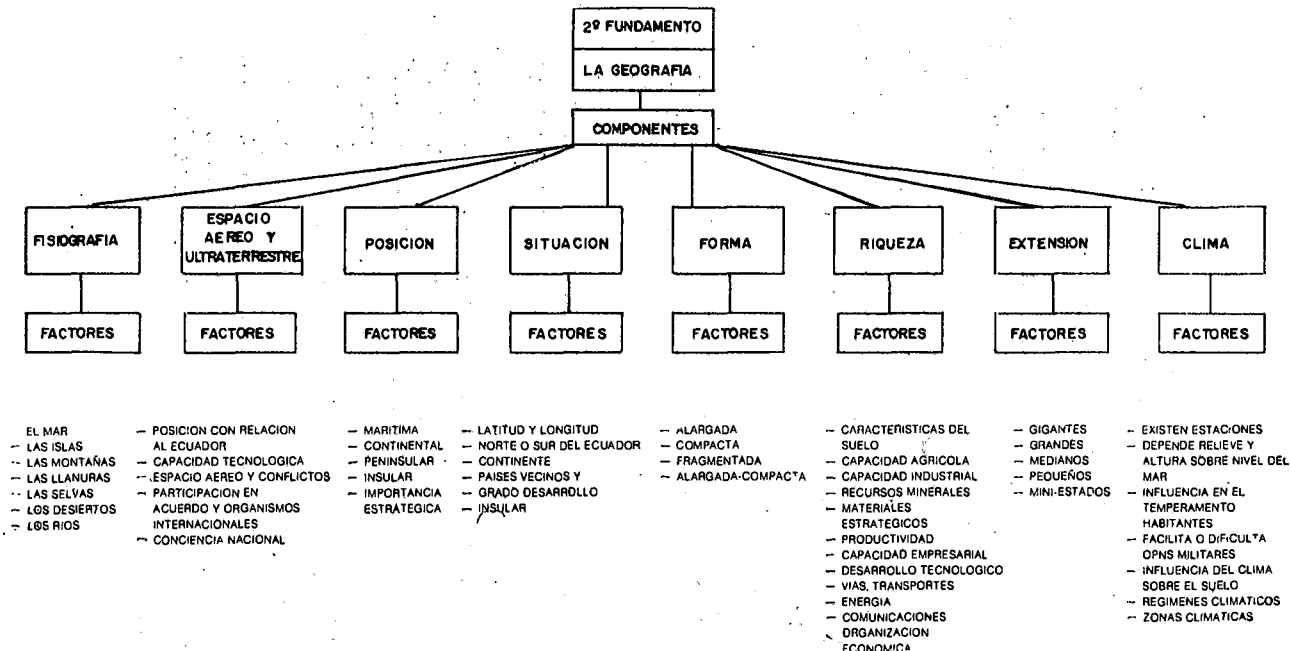


Gráfico No. 8

(a) El mar

El mar es fuente primordial en la prosperidad y grandeza de los estados. Con sus recursos inmensos a través de su influencia en la vida del hombre han surgido las grandes civilizaciones.

El geopolítico alemán Karl Haushofer en su obra *Océanos y grandes potencias* manifiesta: "El mar es un bien primitivo de todos los hombres, a la par que un perpetuo enemigo mortal desde el comienzo de la historia de la humanidad. Una fuerza perenne que educa y disciplina, sustenta y derriba, vivifica y destruye la aparición del género humano, favorece e impide a la vez la peregrinación de éste sobre la tierra".

Todos los países grandes o pequeños buscan una costa sobre el mar como aspiración natural. Este hecho ha traído innumerables conflictos a través de la historia y en la actualidad, ante las grandes perspectivas de explotación de sus recursos por los adelantos científicos y tecnológicos, es un elemento de vital importancia en la vida de los países. A las naciones que la historia, la Geografía y la política las han privado de una porción de mar, luchan afanosamente por una costa, con consecuencias conflictivas en el ordenamiento mundial. Países ciegos, es decir que no poseen mar, están entre otros, los siguientes:

En América: Bolivia y Paraguay. Africa: Mali - Niger - Chad - Volta - Centro Africa - Zaire - Zambia - Uganda - Rhodesia - Botswana. Eurasia: Checoslovaquia - Hungría - Austria - Suiza - Afganistán - Mongolia.

(b) Las islas

Desde la antigüedad, las islas han significado para el hombre un motivo de atracción y deseos de dominio. La historia de las civilizaciones nos muestra que siempre que el hombre ha utilizado el mar, bien sea con fines bélicos, de investigación, comerciales o de simple supervivencia, ha requerido la utilización de aquellas como bases para poder movilizarse más firmemente a largas distancias.

En los últimos conflictos mundiales o guerras limitadas de las grandes potencias, el dominio de los mares ha sido un aspecto relevante en el éxito de las operaciones. Después de que el Almirante americano Alfred Thayer Mahan publicara su libro *The Influence of Sea Power upon History* en 1890, las naciones más importantes que han aspirado a grandes dominios, han incrementado sus flotas de guerra y mercantes lanzándose a los mares para conquistar las islas como bases de operaciones y desde ellas hacer fluir su poder de combate y asegurar sus líneas de comunicaciones.

(c) Las montañas

Las montañas por su enorme importancia en la vida de los pueblos han sido elevadas en ocasiones a nivel sagrado, o han servido como fuente de inspiración para decisiones que han influido en el ordenamiento de las naciones. Tienen un verdadero valor como fronteras entre países porque la cima es más o menos permanente y evita discrepancias.

Los países que se encuentran "a caballo" es decir, sobre la línea de altura en las montañas, tienen dificultades en su unificación nacional, porque los habitantes de las vertientes son diferentes en su forma de pensar y de vivir.

(d) Los ríos

Como factor geopolítico revisten tal importancia los ríos, que bien podría decirse que ellos son la columna vertebral de las naciones. Basta nombrar el Río Jordán como ejemplo, para escribir muchos capítulos en la historia del Medio Oriente.

Los ríos aunque constituyen una barrera natural, siempre tratan de unir los habitantes de las orillas opuestas formando una sola entidad. Los ríos cuando sirven de límites entre países, producen problemas fronterizos, ya que con frecuencia cambian de curso. La línea frontera puede trazarse sobre la orilla, en el "talweg" o parte más profunda y, finalmente el método más utilizado es el de colocar hitos en las orillas y tomar la línea media del curso del agua.

(e) Llanuras, selvas y desiertos

Los pueblos que han tenido el privilegio de desarrollarse en las tierras bajas o llanuras, han formado culturas importantes en la historia. Las vías de comunicación más económicas constituyen el sistema medular que conlleva la unión y el progreso de Heartland, el Inter-Land y la periferia. Los habitantes de las llanuras aceptan gustosos las ideas innova-

doras y, el poder político de la nación, encuentra la voluntad y los recursos para cumplir los objetivos nacionales.

(f) La selva

Cuando la topografía es plana y el clima húmedo y malsano, la selva se constituye en un obstáculo para el desarrollo humano. Si la capa vegetal es apta para la agricultura y la ganadería, el hombre se sobrepone al medio con rapidez y con pujanza progresa la colonización. De todas formas, las selvas traen sus beneficios para la humanidad por ser emporios de oxígeno y además por su riqueza maderera, dan nacimiento a importantes caudales de aguas que facilitan las comunicaciones y el desarrollo energético.

(g) Los desiertos

Son un verdadero abtáculo para el florecimiento de grandes potencias. En oportunidades, sus recursos minerales y energéticos facilitan el desarrollo de grandes ciudades, pero las dificultades permanentes desalientan a los hombres en sus empeños de desarrollo. El desierto por las dificultades de las vías de comunicación, aísla a las comunidades.

3.4 CONCLUSION

Como se advierte por el panorama descrito, los elementos constitutivos de la geografía, apreciados desde la perspectiva de una geopolítica antropológica, se revelan de un modo dinámico ya que se trans-

forman en una especie de "pieza de ajedrez" que se carga de sentido positivo o negativo según el proyecto que el hombre de acción lance sobre ellos.

En efecto, el poder —nervio decisivo de la geopolítica— dota a la geografía de un carácter en pro o en contra de lo que allí se quiera realizar por parte del hombre quien es el centro proceso.

4.0 EL PODER

4.1 DEFINICION

La palabra poder viene del vocablo latino "possum", que equivale a "soy potente o tengo fuerza", es decir, en sentido etimológico el poder está relacionado con la fuerza. Es la capacidad que tiene una persona para lograr un fin en el orden físico. Pero no sólo se emplea en este sentido sino como la aptitud para lograr lo deseado o la potencia o el medio de hacer una cosa. El poder reviste múltiples formas: el poder sobre los seres humanos; el poder científico tecnológico, el poder sobre la naturaleza y el poder de Dios.

El poder sobre los seres humanos puede ser físico o moral. La forma como se ejerza, por medio de la recompensa, castigo o persuasión, dará las características de liderazgo, de acuerdo con las capacidades físicas, intelectuales o morales de los individuos. El poder de la técnica y la ciencia, es la resultante de la creatividad intelectual de los seres humanos para lograr avances técnico-científicos y con éstos la supremacía dentro del conjunto.

El poder sobre la naturaleza, es la capacidad de adecuar los recursos naturales en busca de mejores posibilidades para el desarrollo integral de los individuos y de la comunidad en general. De la integración de los poderes nace el poder público o poder del Estado donde se origina la autoridad como resultado del consentimiento de las personas asociadas para ejercer el poder político.

El tercer fundamento de la ciencia Geopolítica, el poder, se puede definir como: el conjunto de medios de orden político, económico, sicosocial y militar, de los que dispone efectivamente, en un momento determinado, una Nación - Estado, para alcanzar los objetivos nacionales a pesar de las controversias y antagonismos. El poder bajo el punto de vista práctico— doctrinario, es un instrumento que el hombre debe aprender a conocer y a manejar para sacar el máximo provecho. Son muchos los tratadistas que han hablado sobre el poder y esto se debe a su gran importancia desde los primeros tiempos. La historia nos lo demuestra como algo real cuando el hombre como persona o dentro de la comunidad, lo empleó para suplir, a medida de sus capacidades, las necesidades básicas en los órdenes físicos, intelectual, cultural y moral.

En los Estados-Naciones de la actualidad, encontramos un accionar de voluntades que conducen a unas expectativas, a unas actitudes, que se dirigen como un todo a lograr los objetivos de bien común para los asociados. El poder es una capacidad que necesita una voluntad positiva. Si la voluntad existe

y no la capacidad, todo se sintetiza en querer. Cuando existe la capacidad más no la voluntad, todo es potencialidad que no tiene aplicación.

El poder, en resumen, es una "energía social" que se emplea para producir cambios en la naturaleza y en la sociedad de acuerdo con el deseo y capacidad de quien o quienes lo apliquen.

El concepto de poder es siempre relativo. Se necesita un punto de comparación par valorarlo. Así mismo, actúa como un todo, aunque para estudiarlo se encuentre conformado por los factores político, económico, sicosocial y militar.

4.2 EL PODER NACIONAL

El Estado-Nación está compuesto por tres elementos fundamentales: el hombre, el territorio y el poder público, el cual conlleva la soberanía y las instituciones. Estos tres elementos en su accionar armónico conforman el poder nacional, que es aplicado por el ente jurídico estatal para alcanzar los objetivos nacionales en los ámbitos interno e internacional. (Gráfico N° 9).

Los diferentes autores en la ciencia Geopolítica han tratado de cualificar y cuantificar el Poder Nacional para valorarlo y comparar así los polos de influencia mundial o las naciones entre sí. Me parecen importantes los planteamientos del profesor Moreira Netto de Figueiredo (1), en la *Teoría do poder y*

(1) Moreira N. Figueiredo, Teoría del Poder, en la revista del Inter American Defense College, Washington, volumen VIII N° 1, págs. pertinentes.

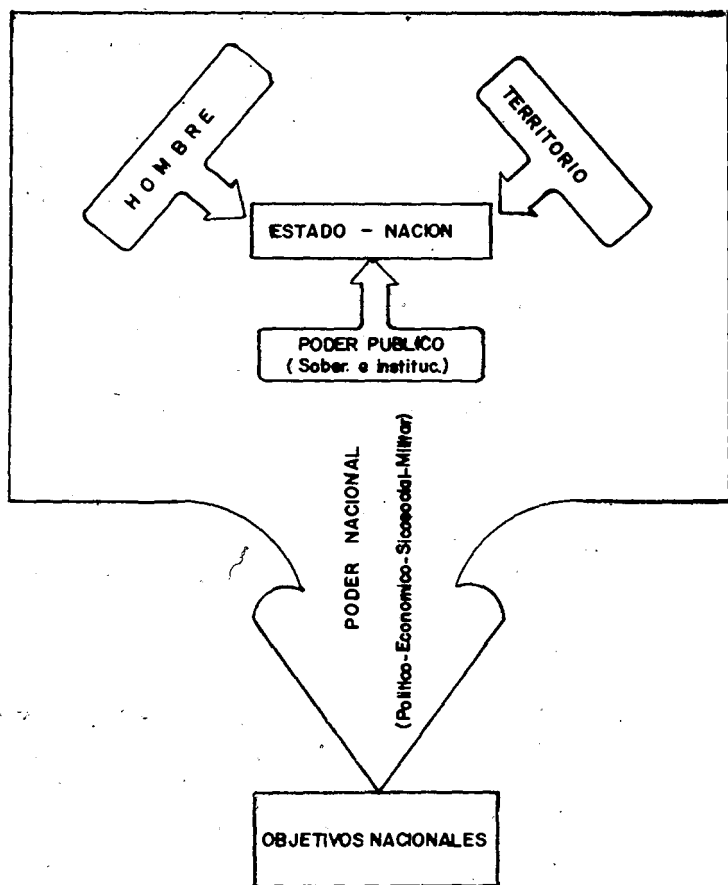


Gráfico No. 9

del profesor Ray S. Cline, en la fórmula matemática de la constitución, del poder nacional y la Escuela de Guerra del Brasil con el "sistema de indicadores en cada uno de los campos del poder". El profesor

Moreira Netto analiza el poder como un fenómeno social al considerarlo intrínsecamente como "el deseo de alguien de influir sobre el comportamiento de otro, de alguien sobre un grupo, de un grupo en otro grupo o de un grupo en alguien, es decir establecer una relación bipolar con la voluntad activa en uno de los polos y, en el otro, la voluntad pasiva, la que se somete o acepta la imposición, sugerencia o influencia". Este autor deduce algunas leyes del poder dentro de los campos de la estática (pertenecientes al poder en sí) y dinámicas (surgida de las relaciones frecuentes que se refieren al poder). Las leyes estáticas según él, se expresan así:

a) Universalidad en toda relación de individuos o de grupos, bilateral o multilateral, hay un aspecto de poder presente. El poder está en todas partes en la sociedad, está presente en todas las relaciones y les impone sus propias leyes.

b) Pluralidad: derivada de la Ley de universalidad, se puede afirmar que una multitud de expresiones del poder conviven sin poderse excluir completamente. Aún en los casos de concentración extrema de poder en el estado, el pluralismo subsiste así sea en mínima proporción. Estas diversas manifestaciones de poder tiene la potencialidad de desempeñar papeles políticos. Por ello en el seno de la nación coexisten la familia, la iglesia, los medios de comunicación social, las escuelas, las universidades, los sindicatos, las empresas, etc., generando cada una su propio poder.

c) Integración: la eficacia del poder aumenta según la proporción en que se desarrolle el proceso de integración de sus elementos sociales; unificando el consenso sobre sus objetivos y aportando los medios materiales e intangibles disponibles.

d) Neutralidad: el poder en sí mismo no es bueno ni malo, es neutro, dependiendo del empleo que se le dé.

e) Interdependencia: el poder tiene diferentes formas de expresarse pero estas formas son interdependientes.

Leyes dinámicas:

a) Conservación: el poder es uno solo, cualquiera que sea el aspecto en que predominantemente se revele en las relaciones sociales. A veces se presentará bajo el aspecto de pura coerción, o de persuasión o de ascendencia moral o de predominio intelectual. El poder puede cambiar de aspecto, pero no de naturaleza.

b) Expansión: el poder no aparece jamás estacionario, sino que se encuentra en evolución permanente y tiende, sin cesar a crecer para subsistir. Si el poder se estaciona crea un vacío que será llenado por otro poder.

c) Relatividad: el poder sólo se puede considerar con relación a otro poder que se le enfrenta efectiva o virtualmente. El concepto de poder siempre es relativo.

d) Eficiencia: el poder sólo puede existir si alcanza, aunque sea en cierta medida, los objetivos a que se aplica. El poder existe en función de su propia eficiencia.

e) Enfrentamiento: al expandirse, el poder se enfrenta fatalmente a otros poderes y cuanto más se expande, se enfrentará a un número mayor de poderes y a formas más diversificadas.

El profesor Ray S. Cline, presenta una fórmula de análisis matemático, donde los campos del poder nacional se comprenden en condiciones numéricas como base de comparación (1).

La fórmula del doctor Cline es:

$$Pp = (C + E + M) (S + W)$$

Pp = Poder percibido

C = Masa crítica, constituida por la población y el territorio.

E = Capacidad económica, calculada en base del PNB de las naciones, producción y consumo de energía, minerales estratégicos como hierro, cobre, bauxita, uranio, producción de acero y producción de alimentos.

M = Capacidad militar, constituida por la capacidad nuclear y la capacidad en las fuerzas convencionales.

(1) Cline Ray S. *World Power Assessment A. Calcul of Strategie drift*, Washington, 1976, págs. pertinentes.

S = Concepción estratégica, dándole un alto valor a las naciones que tienen planes estratégicos muy evidentes para su desempeño en el concierto mundial.

W = Voluntad de realizar la estrategia nacional (Will), dándole un alto valor a los países socialmente unificados que política y psicológicamente apoyan la geopolítica nacional.

El general Meira Mattos, del Ejército del Brasil, (1) gran estudioso de la Geopolítica en forma muy razonada, agrega a la fórmula del doctor Cline, en su segunda parte (voluntad y planeamiento estratégico), el aspecto de la disuasión, término este que después de la Segunda Guerra Mundial y particularmente en la guerra fría, ha sido el catalizador internacional de primer orden para evitar los enfrentamientos directos armados entre las naciones.

Al complementar la fórmula analizada con la doctrina brasilera del "Sistema de Indicadores" que expondré posteriormente, podré acceder a conclusiones precisas para emplear acertadamente el poder nacional.

En el informe del Comité 1/1, Grupo 3 "El poder y su dinámica", del curso XIX - 1979 del Colegio Interamericano de Defensa en Washington, presidido

(1) Meira Mattos, Carlos. A evolucao conceito de poder o sua avaliacao, Revista C.I.D., vol. Nº 1, Washington 1970.

por el autor, se hace una exposición sobre el significado de cada uno de los indicadores de la Escuela Brasileña anotados, y por su importancia para el estudio del poder nacional, se describe a continuación (1).

4.3 EXPRESION POLITICA DEL PODER NACIONAL

Cuando hablamos del poder político, nos referimos a la expresión de la voluntad del pueblo y al ejercicio de las facultades de gobierno orientadas al logro del bien común. Implica reservas para el estado. La persona jurídica de la nación, el monopolio de la coerción para lograr la observancia de las normas de conducta esperadas por la comunidad. Conviene distinguir aquí los elementos específicos, factores básicos y componentes funcionales derivados e indicadores guías.

Elementos específicos

Los elementos específicos de la expresión política del poder nacional, entendiéndose por tales las bases en las que él mismo se asienta y adquiere características propias, son:

-
- (1) Coronel Daniel E., García y otros. Informe del Comité 1/1 grupo 3, *El Poder y su Dinámica* —Curso XIX— Colegio Interamericano de Defensa, Washington, D. C. 1979.

- a) El pueblo
- b) El territorio
- c) Las instituciones.

Veámoslo en detalle:

a) El pueblo: es la base humana del poder político y está constituido por el conjunto de personas con capacidad de expresar y ejercer su voluntad política. El poder está asentado en el pueblo, quien delega el ejercicio de determinadas facultades y derechos en manos de sus representantes constituidos en gobierno, ante la imposibilidad manifiesta de ejercerla en forma directa.

b) El territorio: es la base física del poder político. Es el ámbito geográfico sobre el cual el estado ejerce su poder soberano. Esta área, única en esencia y expresión exterior, puede estar dividida en áreas menores asignadas a entidades de distinto nivel o con diverso alcance de autoridad. Las distintas formas históricas de constitución de los "estados - naciones" orienta el modo en que se distribuye esa autoridad. Así, en algunos casos, jurisdicciones menores se reúnen para conformar una mayor, a la cual confieren parte de sus facultades y derechos reservando para sí las no delegadas expresamente. En otros casos una autoridad central es la que delega facultades a otras inferiores para ser ejercidas en un área geográfica determinada. Ambas se combinan a veces y/o se entrecruzan la descentralización territorial y la funcional u orgánica.

c) Las instituciones: son la base orgánica del poder político. Las personas con voluntad y capacidad política que viven en un territorio, se reúnen dando lugar a la creación de organismos que cumplirán las funciones necesarias a la existencia de la entidad política. El estado es la expresión jurídico-formal máxima; en él la multiplicidad de funciones requerirá otros tantos organismos que dentro de él se estructurarán. Asimismo, la voluntad política requiere instituciones que sirvan de canal de expresión a las mismas dando lugar al surgimiento de los partidos políticos, representaciones corporativas, etc.

Factores básicos: la dinámica de la sociedad política general circunstancias que le son específicas y que cualifican a los elementos esenciales constitutivos. Algunos de ellos llegan a adquirir naturaleza sustantiva pero nunca independiente de tales fundamentos. Se puede, así encontrar como factores que cualifican y determinan la expresión política del poder los siguientes:

- a) La cultura política
- b) La situación geopolítica
- c) El ordenamiento jurídico
- d) La ciencia y tecnología

Veámoslo, como en el caso anterior, con más detalle:

- a) La cultura política

Es un factor relativo al fundamento humano del poder político. Es identificado, en general, con

el comportamiento que él mismo exhibe dentro de la vida política de la nación. Se lo extiende también al elemento institucional en la medida que se comprende por "cultura", a lo producido por el hombre en su quehacer.

La creatividad, la convivencia armónica de los distintos sectores, la solución ecuánime de los conflictos de intereses, el acercamiento en el logro de los objetivos formulados como deseables por el estado, en fin la vigencia de un orden en el marco del ser de la nación tendientes siempre hacia el inalcanzable "Orden del Deber", formulado en los valores esenciales que lo sustentan.

Es muy importante también la ideología conceptualizada, como el conjunto de ideas predominantes en un momento histórico dentro de la vida de una comunidad, teniendo en cuenta que predominancia no es igual a homogeneidad, ya que la diversidad de formas contenidas en una misma naturaleza esencial es propia del ser humano. Esta diversidad excluye entonces a los contenidos que intentan generar situaciones caóticas que luego se aprovecharán para la implantación de ideologías sectarias que beneficien a sectores privilegiados a partir de la negación de aspectos esenciales de la naturaleza humana.

b) La situación geopolítica

Situación geopolítica es aquella relativa al elemento territorio que afecta también al elemento humano. La mayor o menor distancia de la nación

respecto de los centros de decisión mundial, su ubicación en zonas de naturaleza conflictiva, la presencia y características de la política exterior de los vecinos, la extensión de la frontera y su vulnerabilidad, condiciones de riqueza en recursos naturales, etc., establecen variantes que influyen directamente sobre la expresión del poder político.

El perfeccionamiento de los medios de comunicación multiplica y acelera las interrelaciones entre los Estados. Las distancias pueden entonces medirse de otra manera al exponer aquí la ciencia y la tecnología su indudable influencia.

c) El ordenamiento jurídico

Este orden se refiere principalmente al aspecto institucional; se expresa en el derecho, una de las formas de la cultura. Si partimos del supuesto de que el estado es la expresión jurídica de la nación y el que le permite manifestarse como persona de naturaleza ideal, comprenderemos su importancia como factor cualificador del poder político. Relaciones de persona a persona, relaciones persona institución, relaciones inter-institucionales y relaciones inter-estatales pasan por el ordenamiento jurídico.

La calificación de legalidad o ilegalidad del poder es dada directamente por el ordenamiento jurídico que la sociedad política le ha dado; la creación de los poderes del estado, sus facultades, los canales formales de expresión de la voluntad política son algunos de los aspectos importantes del poder político regulados por el derecho.

d) La ciencia y tecnología

Es este el campo que algunos autores sustantivan hasta llegar a considerarlo uno de los constitutivos del poder. Es un factor que dinamiza intensamente los demás.

En esta dimensión hay un aspecto importante que está enmarcado por la relación entre técnicos y políticos. El aumento del conocimiento lleva necesariamente al dirigente político de la sociedad a buscar el auxilio de los técnicos y científicos, lo que a su vez destaca la importancia del estratega como hombre de concepciones claras y facultades de conducción. La importancia del desarrollo científico y tecnológico lleva a algunos autores a sustantivar este aspecto, llegando a formular una virtual dependencia de todo el aspecto político respecto al mismo (era tecnocrática).

Componentes funcionales derivados:

En un esquema actual y al mismo tiempo clásico se reconocerá el ejercicio del poder político por el estado, a través de los órganos componentes de los llamados Poder Ejecutivo, Poder Legislativo y Poder Judicial a los que en síntesis se reservan las funciones normativas de administración y jurisdiccionales. La separación entre los mismos y el equilibrio funcional atienden al logro del interés de la sociedad y a un orden de justicia.

En cuanto a las expresiones de las diversas corrientes de opinión, los partidos políticos mantienen

un lugar de privilegio, sin excluir el reconocimiento de las distintas corporaciones representativas de intereses sectoriales.

Indicadores guías

Designamos así los elementos que permiten la evaluación de la expresión política del poder nacional, a través del análisis metódico de las circunstancias coyunturales. Se distinguen entre otros los siguientes:

- a) Los partidos políticos
- b) La sensibilidad política
- c) El inconformismo
- d) La cohesión y armonía del ambiente social del poder nacional
- e) La eficiencia de los órganos de expresión
- f) La lealtad a las instituciones nacionales
- g) La estabilidad política.

Veámoslo en detalle:

a) Los partidos políticos: como definición de partidos políticos se puede decir que son agrupaciones de personas con sentimientos afines que poseen una estructura organizacional y están orientados por una ideología común. El fin de un partido político es el de encausar la opinión pública nacional para la conquista del poder político y dirigir la Nación-

Estado de acuerdo con las ideas y programas de acción preconcebidas para llevar a la comunidad hacia un desarrollo integral y ejercer la plena soberanía en los ambientes interno e internacional.

b) La sensibilidad política: es el grado de participación del pueblo en la vida política y en la orientación de la misma. Destaca el interés que el acontecer político despierta en ellos.

c) El inconformismo: cuando los partidos políticos se alejan de las realidades nacionales, surge en la práctica un vacío de poder debido al inconformismo común de las masas. El partido político que posee el poder político —o sea el poder nacional— debido al inconformismo por la falta de eficacia en las acciones, es suplantado por nuevas corrientes ideológicas que llegan a la conquista del poder por diferentes medios y para sostenerse en él emplean medidas coercitivas mucho más fuertes para cambiar las estructuras existentes y adecuadas a una ideología. El inconformismo afecta profundamente la unidad nacional y causa deterioros en las relaciones internas y dentro del ambiente internacional con todos los países aliados y amigos. Al hablar dentro de la expresión política del poder, el inconformismo, quienes se dedican a su estudio, encuentran un factor crítico para las proyecciones del estado-nación hacia la conquista de los objetivos nacionales.

d) La cohesión y armonía del ambiente social es el grado de colaboración y coparticipación que otorgan al estado para alcanzar sus objetivos, todos los estamentos que componen la nación.

e) La eficiencia y la eficacia de los órganos de expresión del poder nacional se refieren a la fluidez, dificultades, dinamismo, concepción y actividad de las instituciones de gobierno, partidos políticos y otros organismos del quehacer político en la realización de sus objetivos.

f) La lealtad a las instituciones nacionales: la voluntad nacional está reflejada en la unidad de la población para alcanzar los objetivos nacionales. Un país puede tener la capacidad en los diferentes aspectos económicos, pero si no tiene la voluntad nunca podrá realizar sus aspiraciones. Las naciones, que tienen poblaciones con identidad de raza, religión, cultura, y que están congregados por una comunidad de sentimientos y de tradiciones, les espera un futuro promisorio. La soberanía de una nación a más del reconocimiento de organismos que rigen el ordenamiento mundial está dada por la lealtad a las instituciones imperantes y por la voluntad de todos los ciudadanos de acatar el ordenamiento jurídico que mantiene el poder político.

g) La estabilidad política: resultado del conjunto de la actividad política: la grandeza de las naciones reside en la estabilidad política lograda. Esta, depende de la unidad de los partidos políticos, y de la fuerza de la ideología que se traduzca en ideas con programas de acción concretos que llenen las aspiraciones individuales y sociales. Un país, donde la estabilidad política se encuentre amenazada, está sujeto a grandes fluctuaciones en sus relaciones internacionales y su estabilidad económica tiene serias interferencias dentro de las funciones económicas, de pró-

ducción, distribución y consumo por las dificultades en el apoyo del mundo exterior en los aspectos monetario, arancelario y aduanero.

4.4 EXPRESION SICOSOCIAL DEL PODER NACIONAL

La expresión sicosocial está constituida por fenómenos preponderantemente psicológicos y sociales. Se ocupa, principalmente, de la realización de la persona humana y de su participación en la vida en sociedad. Se comprende que las personas que traen en lo íntimo de su ser la necesidad de relacionarse, no sólo en el espacio, sino también en el tiempo, con aquéllas que les precedieron y con las que les sucederán, manifiestan su afectividad y sus áreas de conocimiento y actuación, por aspectos que se han vuelto siempre más extensos y complejos.

El hombre procura volverse consciente de esa ampliación de sus perspectivas y tiende a explicarlas a través de la elaboración con la que va enriqueciendo progresivamente el acerbo social de información técnica, normas y valores a su disposición. La expresión sicosocial, por consiguiente, estudia más íntimamente a la persona, sus actividades y los contextos sociales, a través de los cuales se realiza.

a) Elementos específicos

Los elementos de la expresión sicosocial del poder son: la población, el medio ambiente y las instituciones sociales.

1) La población: el hombre dinamiza a todos los demás elementos, ya que individual y colectivamente da vida y forma a los estados y sistemas de seguridad. El factor humano influye por su cantidad, calidad, idiosincrasia y moral nacional.

Una gran cantidad de población es importante para la seguridad, tanto desde el punto de vista de la capacidad económica como militar; no obstante es de destacar que los aspectos sicosociales tienen notable incidencia. No es lo mismo hablar en nombre de cinco millones que de 300 o 500 millones de personas.

La calidad de la población está influenciada por la cultura, las condiciones de salud, de alimentación y de trabajo. Es importante considerar, además, la composición étnica, ya que una homogeneidad racial trae como consecuencia una mayor unidad o integración nacional.

La idiosincrasia es el conjunto de cualidades filosóficas, intelectuales, morales y religiosas que impulsan anímicamente a un pueblo y condicionan su manera de reaccionar frente a un determinado estímulo. No siempre dos pueblos reaccionan idénticamente frente a un mismo problema. La moral nacional es la fuerza con que el pueblo sostiene la política impuesta por el gobierno, frente a una situación interna o externa.

2) El medio ambiente: es un complejo integrado por el medio físico y por el universo biológico, que condiciona la vida social y que ejerce una marcada

influencia sobre el proceso de cultura y civilización. El ambiente debe absorber, además de la agresividad, el producto de las actividades biológicas y económicas del hombre.

3) Las instituciones sociales: la familia, la escuela, la iglesia, son pilares básicos en los cuales se cimenta el campo sicosocial. Engloban un complejo integrado de ideas, sentimientos, normas, esquemas de comportamiento, relaciones interpersonales y un equipo material para responder a intereses socialmente deseados.

b) Factores calificativos

Los factores califican a los elementos y podemos considerar entre otros: cultura y educación, religión y ética, salud y saneamiento, vivienda y urbanización, trabajo y previsión social, movilidad social, opinión pública, carácter o moral nacional, ecología, etc.

1) Cultura y educación

Se considera la cultura como el acervo espiritual y material de los grupos sociales. Educación es el proceso de perfeccionamiento del ser humano en el sentido de facultar la realización de su potencial, así como la transmisión de conocimientos y valores culturales.

2) Religión y ética

Ética es el conjunto de valores, creencias y normas de conducta a las que se apegan una sociedad y

se considera moral de un pueblo a la observancia real de tales normas y valores. En forma similar a la ética, se considera la religión, desde el punto de vista sicosocial, como un factor que orienta normas de conducta.

3) Salud y saneamiento

Salud, es el estado de bienestar físico, mental y social del hombre y no sólo la ausencia de enfermedades o dolencias. Es un derecho fundamental del hombre, que tiene el deber de utilizarla en beneficio propio y de los grupos.

Saneamiento, es el control de todos los factores del medio ambiente, que influyen o pueden ejercer efectos sobre el bienestar físico, mental o social del hombre teniendo en cuenta las condiciones ambientales en favor de la vida.

4) Vivienda y urbanización

La vivienda es una de las necesidades humanas básicas que deben ser atendidas. Varía según las condiciones locales y el grado de evolución de los grupos sociales. Ejerce siempre influencia sobre la población, sobre el medio ambiente en que está construida y sobre las instituciones sociales como la familia, para la cual constituye el hogar o domicilio.

La urbanización es la concentración de población en ciudades, con las peculiaridades socio-culturales que se desprenden de ella.

5) Trabajo y previsión social

Se entiende por trabajo todo esfuerzo por el cual el hombre, en el ejercicio de su capacidad física y moral actúa para alcanzar sus objetivos, de acuerdo con la ética.

6) Movilidad social

Es la facilidad que tienen las personas para moverse en forma vertical dentro de las clases sociales de acuerdo con sus merecimientos dentro de los ambientes económicos y culturales.

7) Previsión social

La previsión social tiene como objetivo proteger a los ciudadanos y sus dependencias contra las consecuencias de contingencias inciertas y riesgos económicos y biofísicos a que se someten.

8) Integración social

Es el ajuste de las personas en los grupos y de estos entre sí, para formar una sociedad organizada.

9) Comunicación social

Consiste en acciones y reacciones psicológicas intergrupales. En gran medida es responsable por el proceso de integración social, de formación de la opinión pública, de la moral nacional.

10) Opinión pública

Es el reflejo del sentir ciudadano, de acuerdo a la forma como llegan a todos los estratos sociales las comunicaciones e informaciones.

11) Carácter y moral nacional

El carácter nacional comprende toda una gama de valores que inspiran a la nación y conforman su personalidad.

La moral es un estado de espíritu colectivo, en un determinado momento, basado en los valores de una nación y se traduce en el grado de determinación con que ella percibe sus objetivos, pese a óbices de cualquier naturaleza.

12) Ecología

Es el estudio de las relaciones entre los seres vivos y el medio ambiente. A pesar de todo el conocimiento científico y tecnológico de que dispone, el hombre depende del sistema ecológico natural y de los tipos de relaciones que es capaz de establecer para su supervivencia y desarrollo.

c) Componentes

Con respecto a la expresión sicosocial, no se puede adoptar la simetría que preside la elaboración especulativa de las demás expresiones del poder na-

cional, bajo pena de confundir los componentes. Fenómenos psicológicos y hechos sociales —con las propias instituciones sociales dado que deben ser considerados también los aspectos psicológicos— inherentes a cada ser humano.

d) Organos

Sobre los aspectos vistos, los órganos tales como la familia, la escuela, la iglesia, los órganos de comunicación social, los sindicatos y empresas, así como los indicadores de población, cultura y educación, religión y ética, salud y saneamiento, vivienda y urbanización, trabajo y previsión social, se expresan en los factores integradores y desintegradores enfocados en las conclusiones.

e) Indicadores

- | | |
|-------------------------|--------------------------|
| 1) Población: | Población absoluta |
| | Población urbana y rural |
| | Tasa de crecimiento |
| | Distribución por sexo |
| | Distribución por raza |
| 2) Cultura y educación: | Logros culturales |
| | Índice analfabetismo |
| | Gastos educación |
| | Idioma |

- | | |
|--------------------------------|--|
| 3) Religión y ética: | Credos religiosos y predominantes
Patrones morales
Drogas y alcoholismo
Criminalidad y suicidio |
| 4) Salud y saneamiento: | Índices de natalidad y mortalidad
Medicina asistencial
Nutrición |
| 5) Vivienda y urbanización: | Número y distribución (suburbios) |
| 6) Trabajo y previsión social: | Desempleo y subempleo
Seguridad social |

4.5 EXPRESION ECONOMICA DEL PODER NACIONAL

El poder económico hablando de una nación, es la manifestación preponderante de hechos, fenómenos y estados económicos nacionales. Se usa este poder en la estrategia cuando la mayoría de sus principales elementos, están dirigidos para que otro estado siga un curso de acción que de otra manera no elegiría. Es muy importante tener presente que el concepto del poder siempre es relativo. En otras palabras, siempre, para valorarlo, habrá necesidad de tener un punto de comparación.

a) Elementos específicos

Los elementos específicos de la expresión económica están cimentados en los tres elementos básicos de la nación, así:

Recursos humanos

Recursos naturales

Instituciones económicas

1) Recursos humanos:

Se considera que los recursos humanos son predominantes en la determinación del poder económico y ello es claro si se tiene en cuenta que corresponde a los hombres descubrir y aprovechar los recursos naturales, aplicando una adecuada tecnología y a su vez crear y perfeccionar las instituciones económicas. Los recursos humanos de la nación incluyen la población total, la población disponible y la población económica activa, estando esta compuesta por aquellas personas que laboran en la producción de bienes y servicios.

Factor importantísimo de tener en cuenta dentro de este fundamento de los recursos humanos, es el aprovechamiento máximo de dichos recursos, reduciendo al mínimo el desempleo y el subempleo.

2) Recursos Naturales:

Este fundamento del poder económico, debe valorarse no tanto en la magnitud de los recursos natu-

rales, así como en la eficiencia y grado de desarrollo alcanzado en el aprovechamiento de los mismos. Es aquí importante y fundamental, hacer énfasis en lo determinante que es el nivel tecnológico alcanzado por una nación. De nada sirve a un país tener grandes recursos naturales si no tiene la tecnología necesaria para su utilización en pro del bien común y del mayor poder económico correspondiente.

3) Instituciones económicas:

Se puede destacar entre estas instituciones, el sistema económico, el mercado y la empresa, estando todas ellas encaminadas en el proceso global de producción y distribución de bienes y servicios.

b) Factores económicos

Los factores económicos son aquellos que califican, valorizando o depreciando, los fundamentos de la expresión económica. Se destacan:

- 1) El capital
- 2) El trabajo
- 3) La empresa
- 4) La tecnología
- 5) El modelo económico.

c) Componentes del poder económico

- 1) Sector primario
Recursos naturales

2) Sector secundario

Se refiere a la industria (manufacturera y propiamente dicha)

3) Sector terciario

Se consideran los servicios.

El aprovechamiento de los elementos específicos de la expresión económica está en proporción directa a los valores alcanzados por los factores que los califican, convirtiéndose así estos valores en los efectos integradores y desintegradores del poder.

d) Indicadores económicos

Son los parámetros que nos sirven de guía para evaluar el grado de desarrollo del poder económico.

Los indicadores pueden ser: de potencia, coyunturales de tendencia y seguridad.

1) Indicadores de potencia, son aquellos índices que tratan de evaluar el potencial de la expresión económica del poder nacional y se refieren a:

Potencial de recursos humanos

Potencial de recursos naturales

Potencial de instituciones económicas.

2) Indicadores coyunturales, son los que revelan la situación de expresión económica en determinada época.

Se refieren, principalmente, a los siguientes aspectos económicos:

Cuentas nacionales

Valor de la producción nacional, regional y sectorial

Ingresos "per-cápita"

Productividad de la fuerza laboral regional

Distribución del ingreso nacional.

La medida más amplia y general del poder económico de un país, es la que indica la producción total de bienes y servicios a lo largo de un período y es la que llamamos el producto nacional bruto.

3) Indicadores de tendencia, son aquellos que permiten, a través del análisis y de los estudios correspondientes, expresar la tendencia que manifiesta un determinado campo económico.

Estos indicadores pueden ser, entre otros:

Tasa de crecimiento demográfico

Tasa de crecimiento de la producción

Tasa de oferta y de empleo

Tasa de inversión

Tasa de crecimiento del consumo de energía.

4) Indicadores de seguridad, son aquellos que permiten evaluar el grado de seguridad del campo económico. Estos son:

Estabilidad de la moneda

Niveles de empleo

Capacidad de endeudamiento externo

Grado de suficiencia en recursos estratégicos.

Al analizar la expresión económica de un poder, es importante hacerlo por medio de estos indicadores, lo cual exige el estudio de sus posibilidades y limitaciones.

e) Efectos integradores y desintegradores del poder económico.

Entendidos como efectos integradores y desintegradores aquellos derivados de la mayor o menor utilización de los factores económicos, podemos analizarlos así:

1) El capital, será siempre un elemento fundamental del sistema económico, abarcando no sólo los bienes físicos fácilmente computables que conforman los distintos activos, sino también las inversiones que se traducen en bienes intangibles como la educación de la población y su fomento. Esta acumulación y absorción de capital se logra así:

Aumentando el volumen de ahorro real. Este ahorro involucra aquella parte de la producción no destinada al consumo. Las naciones que han alcanzado un rápido desarrollo, realizan a lo largo de su formación, un considerable esfuerzo de ahorro, lo cual demanda de los pueblos una adecuada dosis de sacrificios, toda vez que el ahorro inducido corresponde a una cierta reducción del consumo.

Inversión en la producción de bienes de capital. Se puede expresar que la producción de bienes de capital, públicos como privados, puede alcanzarse conduciendo acciones que lleven a incentivarla y estimularla, tales como: tarifas aduaneras proteccionistas, ayudas fiscales, exención de impuestos, préstamos externos, créditos especiales, etc.

2) Fuerza Laboral

Podemos afirmar que la fuerza laboral es el efecto integrador más importante, ya que en él está actuando el factor preponderante de la nacionalidad como lo es el hombre. Esta fuerza laboral está representada por dos factores: uno cualitativo, representado por la calidad del trabajo de esta población, y el otro el cuantitativo que lo conforma la cantidad de mano de obra disponible. Es determinante al hablar de la fuerza laboral hacer énfasis en la importancia de la educación, la cual genera aumento de productividad al brindar una mano de obra calificada, generando así mejores salarios que llevan a limitar el problema del desempleo y el subempleo.

3) Ciencia y tecnología

Para todos resalta el papel del adelanto técnico científico en el desarrollo económico de una nación. Las riquezas de potencial humano y recursos naturales requieren de un adecuado desarrollo técnico o científico para lograr su aprovechamiento con miras al bien común de la sociedad y al logro de los objetivos nacionales.

4) Capacidad empresarial

Es esta otra fuente de desarrollo y robustecimiento de un sistema económico y puede considerarse como la facultad que tiene una nación para revolucionar los sistemas de producción por medio de la innovación resultante de una clase empresarial fuerte y adecuadamente educada en las técnicas más adelantadas de la conducción empresarial.

5) Modelos económicos

La adecuada adopción de un modelo económico acorde con las necesidades del país, redundará seguramente en el desarrollo económico. Es un error, desafortunadamente bastante común, en los países menos desarrollados, tender a la adopción de modelos económicos incompatibles con las características socio-económicas respectivas, para lo cual, se considera recomendable estudiar las experiencias obtenidas en otros países de características similares.

6) Liderazgo

Para lograr el desarrollo deseado en cada uno de los factores que determinan la expresión económica del poder, es necesario tener presente que este poder se integra por la conjugación indispensable del querer (voluntad) y la capacidad (medios). Es aquí donde el liderazgo es factor determinante para despertar las voluntades y encaminarlas a la conquista de los objetivos deseados. No se llega a ninguna parte queriendo pero sin medios y mucho menos se obtienen los objetivos teniendo la capacidad, si no se tiene la voluntad y el ánimo de alcanzarlos.

4.6 EXPRESION MILITAR DEL PODER NACIONAL

El poder militar es un componente del poder nacional constituido predominantemente por medios militares. Es empleado por el estado para promover, por la disuasión o por la fuerza, la conquista y mantenimiento de los objetivos nacionales.

a) Elementos específicos

Entre los elementos que forman parte del poder, hay que considerar algunos fundamentos caracterizados por una mayor permanencia, menos opuestos a las circunstancias coyunturales y por ello más estables. Los factores sufren influencias de diversas coyunturas, siendo hasta cierto punto mutables, flexibles y adaptables.

Los elementos específicos de una expresión del poder, además de las características, son marcados por los vínculos que los unen a los fundamentos del poder nacional. Deben, por lo tanto, ser entendidos como la propia proyección de esos fundamentos generales, en el marco específico de cada expresión del poder.

De acuerdo con los conceptos anteriormente expuestos, la expresión militar está conformada básicamente por tres elementos específicos:

- 1) Recursos humanos
- 2) Territorio
- 3) Instituciones militares.

Recursos humanos: el hombre, como el más valioso componente de las fuerzas armadas, debe ser estudiado tanto desde el punto de vista cuantitativo (la población) como bajo el aspecto cualitativo (nivel cultural); ya que cualquiera de estos enfoques condiciona, indiscutiblemente, la capacidad del poder militar.

Territorio: es la base física de una nación, implica por eso mismo un patrimonio a preservar, ya sea por lo que representa en su aspecto histórico cultural, sea por los recursos económicos mayores o menores que proporciona a las poblaciones. La integridad territorial constituye por lo tanto uno de los objetivos de cada nación. Es función de las fuerzas armadas velar por la inviolabilidad de las fronteras terrestres, de las aguas territoriales y del espacio aéreo y ultra-terrestre correspondiente.

Instituciones militares: en la reglamentación de las fuerzas armadas está la base legal y la capacidad indispensable para actuar como instrumentos del poder nacional.

b) Factores militares:

De la composición básica, subordinación legal, principios de jerarquía y disciplina, destino y carácter de permanencia, conceptos doctrinarios, se desprende que los factores son elementos de menos estabilidad, pero capaces de modificar, valorizar o depreciar el poder nacional, dinamizando o fraccionando su estructura. En el poder militar hay que considerar los siguientes factores que le son específicos:

1) **Doctrina militar:** conjunto de principios y procesos tomados de una teoría o teorías, convenientemente adoptados a fin de atender a los problemas militares de una nación, para organizar sus fuerzas, prepararlas para la guerra y conducirlas en las operaciones previstas.

2) **Estructura militar:** comprende la organización general de la fuerza armada y la infraestructura conveniente para alojarla y entrenarla, teniendo muy presente que la flexibilidad es una de las características más importantes de una fuerza armada y que deberá buscarse en la solución más apropiada para cada situación.

3) **Capacidad del alto mando:** es el resultado de la formación general y profesional, del perfeccionamiento continuado y de una rigurosa selección a través de los años de servicio.

4) **Integración de las fuerzas armadas:** el concepto de integración se basa en la suma de esfuerzos en la unidad de doctrina, en la complementación de acciones, en el empleo en conjunto de las fuerzas singulares. El empleo integrado de las fuerzas armadas es imperioso y característico en las guerras contemporáneas.

5) **Adiestramiento:** la capacidad operativa y la eficiencia del apoyo logístico de una fuerza armada, está directamente relacionada con la instrucción y adiestramiento. Una capacitación y entrenamiento constantes en todos los niveles son garantía de éxito.

6) Innovación técnica: en los momentos actuales la ciencia y la tecnología alcanzan índices sorprendentes de progreso, influenciando directamente en el campo militar, especialmente en la instrucción, doctrina, estructura y moral.

7) Capacidad de movilización: es la mayor o menor disposición del poder militar para absorber o beneficiarse de los recursos humanos y materiales que el poder nacional pone a su disposición.

8) Servicio militar: constituye un factor decisivo en el mejoramiento o depreciación del poder militar; debe ser estudiado muy cuidadosamente a fin de lograr los mejores resultados teniendo especial cuidado en determinar el grado de profesionalización; si el servicio militar es voluntario u obligatorio, determinar el tiempo de duración entre otros factores.

c) Factores no específicos

En la actualidad, los asuntos militares están entrelazados con los asuntos políticos, sociales y fenómenos tecnológicos, que resulta dudoso hablar de una estrategia únicamente militar.

Los factores no específicos son:

1) Históricos: el estudio de la historia y muy particularmente de la historia militar del país, conduce a conclusiones y produce factores capaces de influir en el poder militar.

2) Políticos: el régimen político, resulta principalmente como capaz de influenciar la expresión militar del poder nacional, porque finalmente es una ideología dentro del ejercicio del poder, la que orienta el destino de la nación.

En regímenes democráticos la fuerza armada está limitada a su destino legal e influenciada por la opinión pública, de tal manera que se adapta a un equilibrio entre políticas nacionales de desarrollo y seguridad; contrariamente, en regímenes totalitarios es normal que desempeñe papel de policía y ejerza represión en favor del gobierno de turno.

3) Económicos: cuando se evalúa el poder militar de una nación, los recursos estratégicos juegan un papel preponderante ya que posibilitan la producción de energía y la obtención de materia prima indispensable para la industria bélica y otras de gran importancia para el desarrollo.

d) Indicadores

Son índices que permiten el análisis y auxilian en la evaluación de un poder. Algunos indicadores se traducen en datos objetivos y mensurables, otros indican una apreciación de conceptos subjetivos. Por lo tanto, estos indicadores pueden ser de dos clases: mensurables y estimativos.

1) Indicadores mensurables

Efectivos militares: la comparación cuantitativa de hombres, buques, aviones, etc., es posible efectuarla entre dos o más países con el auxilio de una inteligencia eficiente.

Porcentaje de población: el porcentaje de población y la capacidad para el servicio militar pueden determinarse, pero al hacerlo hay que tener presente los criterios que ha empleado cada país para la consideración del personal apto para el servicio.

Duración del servicio militar: es un indicador muy importante siempre que se tengan en consideración otros factores como: intensidad y recursos para el entrenamiento durante el tiempo de actividad.

Tipo de reclutamiento: la evaluación de este factor puede proveer la idea de la calidad de los efectivos del cuerpo armado, esto es, personal llamado al servicio como voluntario u obligado.

Adecuabilidad del material: los programas de adquisiciones de armamento deben ser cuidadosamente analizados a fin de lograr equipos modernos, repuestos suficientes y entrenamiento adecuado, procurando en la medida de lo posible la estandarización.

Adecuabilidad de la estructura militar: la estructura militar debe ser lo suficientemente flexible para cambiar de frentes según las circunstancias.

Gastos militares en relación al PNB: es uno de los indicadores más usados en los niveles de planeamiento y proporciona información bastante exacta sobre la capacidad bélica de un país,

2) Indicadores estimativos

Moral militar: fuerza que impulsa a los ejércitos al triunfo. De ella dependerá gran parte del éxito de una fuerza armada.

Grado de adiestramiento: este es un indicador muy realístico y permite evaluar, mediante una adecuada información de inteligencia, el grado de entrenamiento y capacitación de una fuerza.

Capacidad del alto mando: por el conocimiento de las características personales de los comandantes encargados de conducir las fuerzas armadas, se pueden establecer sus debilidades y capacidades.

Adecuabilidad y efectividad de la doctrina: excelente indicador cuando las fallas pueden ser detectadas oportunamente.

Grado de integración de las fuerzas armadas: indican el grado de cooperación y apoyo mutuo, entre los componentes de las fuerzas armadas, para actuar como un todo.

Apoyo de la opinión pública: generalmente este indicador se debilita en época de paz y en época de guerra se incrementa considerablemente. Labores de acción cívica incrementan favorablemente la opinión pública.

e) Componentes

1) Poder naval

2) Poder militar terrestre

3) Poder aeroespacial.

f) Organos

Estructura orgánica de las fuerzas militares: hace referencia a la base constitucional para la existencia de los organismos armados. Se analiza la formación de las diferentes fuerzas y organismos que pueden actuar en la seguridad interna y externa. Con el concepto moderno de la nación en armas, en el cual las conflagraciones se extienden a la población civil, es necesario establecer la estructura prevista en la ley sobre los organismos para la defensa y seguridad de la zona interior.

g) Funciones

Para analizar la preparación y el fortalecimiento del poder militar, puede tenerse en cuenta que el estamento armado tiene su aplicación así:

En el área de seguridad nacional.

Para reducir o anular presiones en el ambiente interno o externo.

A través de acciones corrientes o de emergencia que producen efectos predominantemente militares.

Visualizar la conquista y el mantenimiento de los objetivos nacionales.

4.7 CONCLUSION

El poder, según el análisis realizado, es la fuente que da dinamismo a la geografía en función del hombre. Un planteamiento demasiado estático y con-

templativo ha perjudicado a la geopolítica hasta tratar de reducirla a una descripción histórica, a un relato de lo que sucedió. Sin embargo, el poder desempeña un papel más importante del que se le adjudica, ya que es un factor que —en últimas— nos remite a Dios mismo como fuente radical del poder. Ese poder descende de allí a la sociedad, lo hallamos actuando en la política, en lo social, en lo económico, en lo militar y es ese juego de poderes el que ha de manejar el hombre como persona que lo encauza en un sentido u otro según sus planes o designios (Heidegger) (1).

Sin el poder, esos planes serían sueños inofensivos. Por eso la geopolítica actúa, querámoslo o no, en el inteligente manejo del poder para lograr las metas deseadas. (Grafico N° 10)

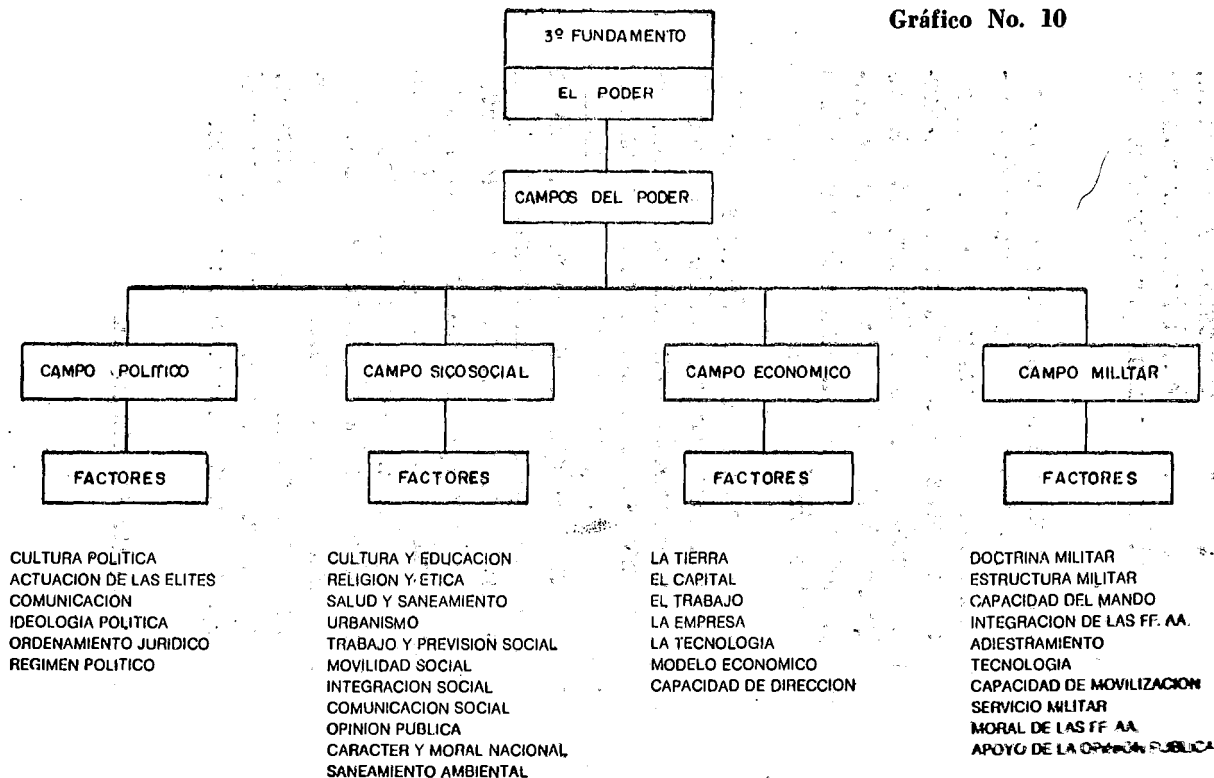
5.0 ESTADO - NACION

5.1 DEFINICION

El estado-nación como uno de los fundamentos de la Geopolítica, es un hecho tan evidente que no requiere mayores explicaciones. "Todo núcleo humano al ubicarse en un espacio terrestre tiende a crecer y desarrollarse. El aumento de espacio ofrece ma-

(1) Heidegger Martín, filósofo alemán, coetáneo de Ortega y de los creadores de la doctrina analítica existencial, *Sein und Zeit* 1927, trad. esp., *Ser y Tiempo*, Mexico D.F. 1951, pág. 65 y siguientes.

Gráfico No. 10



yores posibilidades en la economía, la población, facilita la defensa y ensancha el horizonte político en todos los núcleos humanos por pequeños que ellos sean" (1).

Los asentamientos humanos, en la época actual, se encuentran todavía en evolución, a pesar de estar el mundo controlado por organizaciones que están manteniendo un orden internacional. Los estados-naciones, término que utiliza la Organización de las Naciones Unidas (ONU), identifica los grandes, medianos y pequeños países que han sido reconocidos por la comunidad internacional.

El estado es un ente jurídico de reglamentación de conductas que tiene como respaldo el empleo de la fuerza. Toda organización humana conlleva la dominación de unos sobre otros, lo que implica mecanismos preventivos y represivos para no permitir ideologías o actitudes que atenten contra su misma existencia. De la aceptación de las normas que rigen la organización estatal por parte de los asociados, se desprende la soberanía, la cual no es otra cosa que la capacidad de crear las leyes y de hacerlas cumplir. Hoy en día la soberanía de los estados-naciones tiene como premisa el reconocimiento de organizaciones internacionales (ONU) y para el ejercicio de esta, a más de las capacidades internas, se requiere una fuerza persuasiva y disuasiva para el logro de alguna importancia en el orden mundial.

(1) Pinochet Augusto. Op. Cit. pág. 212.

El estado-nación está compuesto por tres elementos generales que son: el territorio, la población y el poder público. (Gráfico N° 11).

El territorio, se define como aquella parte del globo sobre la cual ejerce soberanía el ente jurídico que es el estado-nación. Está constituido por el suelo, subsuelo, mar territorial, plataforma continental, zona exclusiva y el espacio aéreo y ultraterrestre.

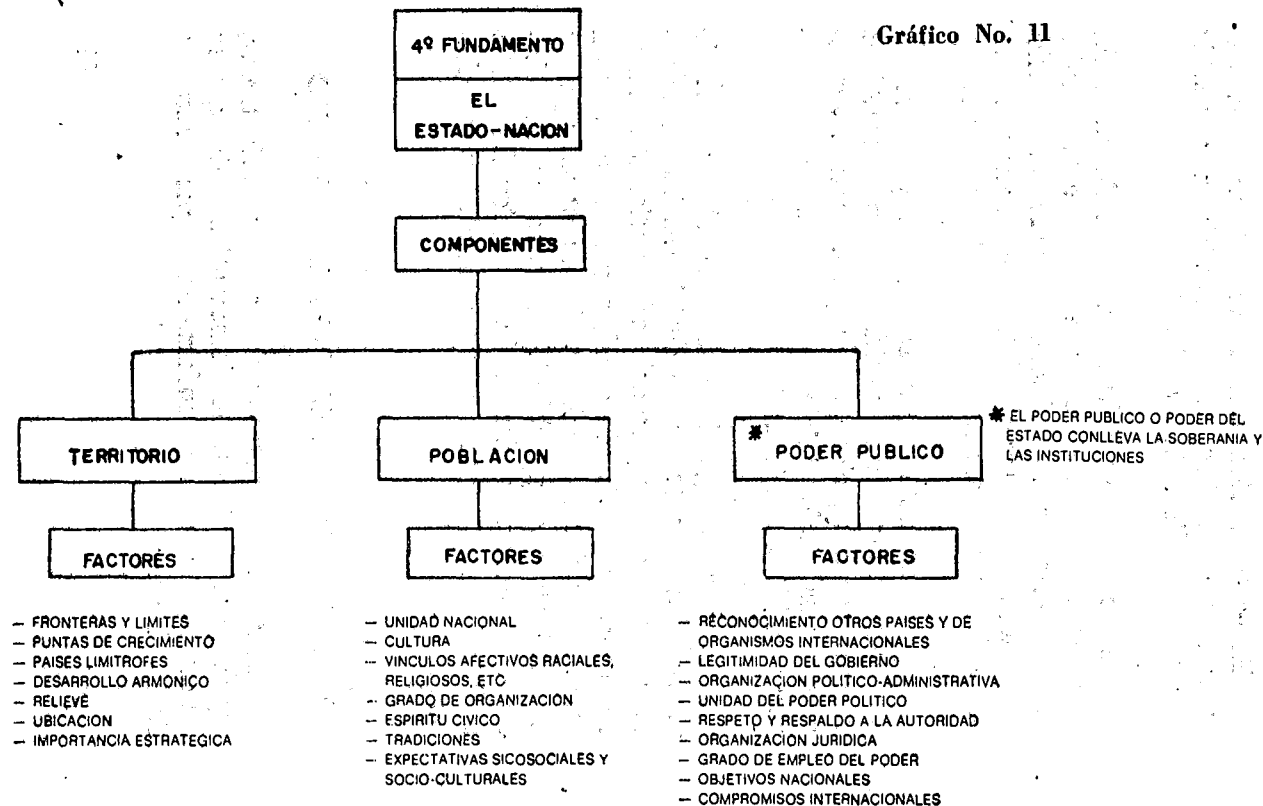
El pueblo, está compuesto por las personas naturales o jurídicas con capacidad de ejercer derechos, de contraer obligaciones, de representarse o ser representadas en los juicios o demás acciones de carácter público o privado.

Poder público o del estado, es el conjunto de autoridades para tomar las decisiones. Es factor determinante en el empleo del poder nacional. Algunos tratadistas al hablar de estado-nación lo dividen en territorio, población e instituciones; otros, agregan al territorio y a la población el concepto de soberanía. El término poder público o poder del estado conlleva implícitamente las instituciones y la soberanía.

5.2 EL ESTADO-NACION PARA LA LIBERTAD

Dentro de los sistemas de gobierno occidentales, regidos por la ideología democrática, existen tres condiciones que son fundamentales para garantía de la libertad:

Gráfico No. 11



a) Constitución Nacional: la cual debe garantizar y reconocer los derechos individuales o libertades públicas.

b) Que haya estado de derecho. El estado y los funcionarios deben estar sometidos a normas de derecho para evitar arbitrariedad.

c) División del poder. El poder debe estar dividido para lograr un equilibrio y facilitar los controles que se requieran para no desembocar en el totalitarismo de estado o en el anarquismo.

Son muchas las definiciones que se han logrado sobre los núcleos humanos organizados jurídica y territorialmente y como ilustración transcribo algunas:

a) Nación. "Designa una reunión de personas unidas sobre el mismo territorio por la identidad de su origen, del lenguaje y de la conformación física, así como por una larga comunidad de intereses y de sentimientos".

b) Estado. "Es una población políticamente organizada que ocupa un territorio definido, que vive bajo un gobierno enteramente libre de control exterior y que es competente para asegurar la habitual obediencia de todas las personas que lo componen. En otras palabras, que posee ambas soberanías: la externa y la interna" (1).

(1) American Politics, en Julio Londoño, *Fundamentos de la Geopolítica*, Bogotá, D. E., 1978. Pág. 9.

5.3 DESENVOLVIMIENTO DEL ESTADO-NACION

Son innumerables los autores que han formulado leyes geopolíticas sobre el desenvolvimiento del estado. Otto Maull, nos presenta: "la ley del menor esfuerzo, en la cual se aprecia que la expansión se produce en dirección a las líneas de menor resistencia tanto físicas como demográficas de los estados vecinos. La ley de la oportunidad, la cual describe la expansión en momentos de depresión y anarquías políticas en los estados limítrofes y la ley de los espacios, la que explica el aumento de vitalidad de los estados-naciones con territorios muy pequeños y la absorción de territorios limítrofes para acrecentar su desarrollo".

Las leyes más aceptadas dentro de la Geopolítica, sobre la expansión de los estados, son las de Ratzel y las cuales paso a enumerar con un pequeño comentario al finalizar (1).

a) Primera Ley. El estado para su existencia requiere espacio material.

b) Segunda Ley. El crecimiento de los estados debe ser precedido por un aumento de la capacidad

(1) Ratzel, Federico (1844-1904), verdadero creador de la geografía política y humana y constructor de la ciencia Geopolítica. Nació en Karlsruhe el 9 de agosto de 1844 y murió en Armeland el 9 de agosto de 1904. Sus obras: *Antropogeografía* (1882), *Geografía Política* (1897).

de los ciudadanos, materializada en ideas, producción material, actividad misionera, etc.

c) Tercera Ley. El crecimiento de los estados se produce por la fusión, amalgamación y absorción de las unidades políticas menores.

d) Cuarta Ley. La frontera es el órgano periférico del Estado y como tal, la prueba del crecimiento es la fuerza y los cambios de este organismo.

e) Quinta Ley. En su crecimiento y expansión el estado tiende a incluir secciones políticamente valiosas, líneas de costa, cuencas de ríos, llanuras y regiones ricas en recursos.

f) Sexta Ley. Al estado primitivo el primer impulso para el crecimiento le llega desde fuera, de su civilización en más alto grado de desarrollo.

g) Séptima Ley. La orientación general sobre la amalgamación transmite la tendencia de crecimiento territorial de estado a estado y aumenta esa tendencia en el proceso de transmisión (tendencia a llegar al estado universal).

Estas leyes de "Ratzel" sintetizan el amplio transcurrir de la vida en la historia de los estados, ellas no son incontrolables, siempre se requiere un poder político que sabiamente defina los objetivos nacionales y señale reglas de conducción ordenadas, factibles y conducentes para facilitar que el Estado-Nación se dirija por caminos de bienestar y prosperidad.

5.4 CONCLUSION

En el estado-nación el poder se canalizará de un modo eficiente para colocarse al servicio de la sociedad. Tal el criterio sustentado en esta Geopolítica Antropológica. En las ideologías totalitarias (de extrema derecha o de extrema izquierda) el poder en el estado-nación coloca a la sociedad para su servicio, con lo cual la Geopolítica Antropológica se transforma en una Geopolítica totalitaria. Lo que aquí está en juego es la libertad de todos y cada uno, en suma: el hombre y no el esclavo del "partido único".

6.0 IDEOLOGIAS POLITICAS EN LA GEOPOLITICA ACTUAL

6.1 ENUNCIADO

A partir de los nuevos conceptos de Marx y Engels sobre el comunismo y el Estado Socialista, el mundo se divide entre los seguidores de esta doctrina política personificada en la URSS, China y sus respectivos satélites por una parte, y por la otra, los países integrantes del bloque occidental que sustenta los principios democráticos en sus naciones. ¿Pero qué es la democracia y en qué se sustenta?, y ¿Qué es comunismo-socialismo y cuál es su perspectiva? Son las dos preguntas que voy a responder antes de explicar el concepto de multipolaridad mundial.

6.2 LA DEMOCRACIA

La democracia en su definición más conocida, es el gobierno del pueblo, por el pueblo y para el pueblo. (Abraham Lincoln, 17 noviembre - 1863).

Carl L. Becker en su libro *La Democracia Moderna*, la considera como "la fuente de la autoridad política debe encontrarse y permanecer en el pueblo, no en el gobernante". "Es el sistema que asume como principio fundamental el reconocimiento efectivo de los derechos del hombre, sobre todos los de contenido político, y que tienen como fin la actuación del bien común, entendido como un conjunto de condiciones que permiten y favorecen en los ciudadanos el desenvolvimiento integral de su ser" (1).

6.3 EL COMUNISMO-SOCIALISMO

Las teorías básicas o empíricas de Marx, Engels, Lenin, coinciden en el derrocamiento del capitalismo y la dictadura del proletariado. El marxismo pretende dar la visión total en un sistema que tiene carácter profético y científico, se basa en el materialismo histórico con su método, el materialismo dialéctico ortodoxo. En términos generales, el comunismo-socialismo, se caracteriza por la abolición de la propiedad privada. La empresa, la industria, la tierra, son monopolio estatal; no existe el mercado libre.

En la democracia, el fin último es el individuo con sus derechos naturales, que emergen de la misma naturaleza humana, como son su realización personal, la libertad y la felicidad, considerados como inalienables, porque no puede renunciar a ellos; inviolables porque no se pueden suprimir legítimamente; e imprescriptibles porque así se lesionen por largo tiempo no dejan de tener valor. En el comunismo,

(1) En Paván, Pedro A. *La Democracia y sus Razones*. Buenos Aires, 1956, página pertinente.

el fin último es la comunidad, no importa el precio físico, espiritual, intelectual y moral que tengan que pagar los seres humanos.

6.4 POLITICA EXTERIOR DE LA URSS

A pesar de los años transcurridos, las ideas de Lenin, siguen dominando el panorama geopolítico de la Rusia Soviética para extender su dominio mundial. "El derrocamiento del poder del capital y la transformación de la propiedad social no pueden realizarse en modo alguno por la vía pacífica. La clase obrera sólo conseguirá esto mediante la aplicación de la violencia revolucionaria contra la burguesía y, por medio de la Revolución Proletaria, instaurando su dominio político, la dictadura del proletariado".

Todo partido comunista debe caracterizarse por tres rasgos especiales:

a) "Ser enemigo irreconciliable del capitalismo y luchar con la máxima energía para abatir la sociedad capitalista e imponer la dictadura del proletariado".

b) "Conducirse por las revolucionarias teorías del Marxismo-Leninismo y destacarse por su firmeza y unidad de acción, así como por una táctica flexible".

c) "Ser la vanguardia de la clase obrera, su maestro, dirigente y guía, con capacidad efectiva de movilizar el pueblo para derribar el capitalismo y construir el socialismo" (1).

(1). Lenin V.I., *Estado y Revolución*, trad. esp., vol. II, Berlín, 1963, pág. 812.

6.5 CHINA Y MAO TSE-TUNG

El dirigente comunista chino, Mao Tse-Tung por divergencias ideológicas con su vecina la URSS, resolvió abrirse en su lucha por la conquista ideológica de la humanidad, queriendo situarse como país líder en el Tercer Mundo. Mao expresó: "La política de alianzas y compromisos diluye progresivamente el comunismo, llevándolo a perder su ímpetu, su agresividad, cuando el comunismo para vencer precisa ser aplicado en su forma pura y violenta" (1).

Después de esta declaración del líder Mao, los pueblos de Latinoamérica sufrieron el impacto y hoy los movimientos subversivos denominados "Comunismo Línea Pro-China" aún se manifiestan después de la muerte del dirigente. Las relaciones Estados Unidos, China, han tenido profundas repercusiones en el gigante de la URSS, pero estas tres grandes naciones siguen dominando el escenario mundial.

6.6 CUBA Y CASTRO

Los estrategas del Kremlin, teniendo en cuenta el enorme valor geopolítico de la Isla de Cuba, como los españoles en la época colonial, dispusieran aprovecharla, pero en esta ocasión, para apoyar la conquista ideológica de América y vehículo de subversión hacia el Continente Africano. Fidel Castro, con pre-

(1) Mao Tse-Tung. 1893-1976, *Citas del Presidente Mao Tse-Tung*. Pekín 1967, pág. 333.

textos diversos, ha promovido reuniones en diferentes lugares y ocasiones, diseminando la subversión por los diferentes medios.

Entre 1961 y 1968, Cuba es sede de múltiples reuniones de gran importancia internacional como: El Congreso de Estudiantes Centroamericanos (1961), Reunión de Líderes Sindicales de América Latina (diciembre 1964), la Primera Conferencia de Solidaridad de los Pueblos de Asia, Africa y América Latina (OSPAAL), la Primera Conferencia de la Organización Latinoamericana de Solidaridad (julio, agosto de 1967).

Las tensiones internacionales en la América ocasionadas por la declaración del Estado Socialista de Cuba y su constante intervención en todos los países, ocasionaron la VIII Reunión de Consulta de los Ministros de Relaciones Exteriores y, en 1962, este país fue expulsado de la Organización de los Estados Americanos. En la tierra americana y en el corazón del Mar Caribe, surge en la Isla de Cuba la amenaza del comunismo internacional con una base de operaciones adelantada significando un grave peligro contra la seguridad del hemisferio occidental. La URSS adquirió con Cuba su mejor baluarte para el estacionamiento permanente de su Ejército Rojo.

6.7 MULTIPOLARIDAD DEL MUNDO ACTUAL

Los adelantos científicos y tecnológicos, el nacimiento de innumerables organizaciones de tipo internacional de carácter económico y político, los

tratados multilaterales y bilaterales de defensa mutua, han creado diferentes expectativas en el mundo presente y futuro.

En el orden internacional continúan disputándose el dominio las dos grandes potencias, Rusia y Estados Unidos. La China Comunista con sus 1.000 millones de habitantes ha abierto sus murallas para adquirir nueva tecnología del mundo occidental y continuar con un programa de desarrollo acelerado. Los chinos temen a los rusos y esto los está impulsando a una transformación integral dentro de la vida nacional. China en Latinoamérica logró penetrar la mente de muchos líderes revolucionarios y en el concepto general no deja de ser una potencia y un peligro para la estabilidad democrática de los países de este hemisferio.

Los Estados Unidos han venido perdiendo la confianza de los pueblos vecinos. Las alianzas con Latinoamérica solamente contemplan la defensa mutua y pactos ideales de conservación de los Derechos Humanos, los cuales no tienen repercusión, como fuera el ideal en los aspectos de bienestar y desarrollo. Todos los intereses de esta gran nación hermana del norte, están en la OTAN, en Europa y en los países asiáticos. Vivimos un mundo multipolarizado por grandes polos de poder: Rusia, EE.UU., China, países de Europa Occidental y Japón. Todas las naciones están aprendiendo a vivir con su propio poder nacional y orientan sus objetivos hacia donde más se les facilite obtener el bien común.

Nuestro continente americano, distante de los otros 3.000 millas a través del Atlántico, y 6.000 millas por el Pacífico, deberá integrarse cada vez mejor para formar un verdadero bloque cuyos objetivos e intereses satisfagan las aspiraciones y expectativas de las naciones que lo integran.

7.0 TEORIAS GEOPOLITICAS SOBRE EL EMPLEO DEL PODER

7.1 ENUNCIADO

Son innumerables las teorías geopolíticas que muestran cómo los Estados desarrollan su poder de acuerdo a sus capacidades geográficas y recursos humanos, para buscar un sitio en la historia del mundo.

“Geopolíticamente considerado, el poder de un Estado existe en un ámbito espacial, dividiéndose y denominándose su función primordial, de asegurar la vida y el progreso del Estado y respaldar su política”. Esta consideración está sustentada en diferentes teorías geopolíticas en donde, de acuerdo con el momento histórico, se da más importancia a uno de los poderes, el Naval, el Terrestre, el Aéreo o el Sico-geográfico.

7.2 TEORIA DEL PODER TERRESTRE

Halford J. Mackinder, sabio inglés, en su famosa conferencia “El pivote geográfico de la historia”, pronunciada en Londres en el año de 1904, motivó gran

interés en los estadistas de la época al aseverar: "El que domine Europa Central, controla el corazón mundial. El que controla el corazón mundial, domina la Isla Mundial, el que domine la Isla Mundial, domina el mundo". Mackinder, en una parte de su conferencia, sostiene que "la zona pivote, mediante su poder y movilidad terrestres, puede romper el equilibrio eurasiático en su favor, expandiéndose a los países del arco exterior costero y amenazarlos en su existencia. Si es superior la movilidad de su poder terrestre sobre el marítimo, los dominará y tendrá en su posesión la Isla Mundial. El dominio de la Isla Mundial y el aprovechamiento de sus ingentes recursos permitirá al Estado pivote crear su poder marítimo. Con el dominio terrestre y marítimo, tendrá asegurado el imperio del mundo, para lo cual sólo le faltaría la conquista del arco insular".

7.3 TEORIA DEL PODER MARITIMO

Alfred Thayer Mahan, almirante en la Armada de los Estados Unidos y profesor de la Escuela de Guerra Naval, en su obra *La influencia del poder naval en la historia* escrita en 1890, hace un análisis de los acontecimientos militares, políticos y principalmente navales en los siglos XVII y XVIII para concluir que "*el poder marítimo es la base vital del poderío de un Estado*". Sostiene que la nación que quisiera conquistar el mundo debería ser un país rico; su riqueza la lograría por medio de una gran industria; que necesitaría para ésta, materias primas, que deberían ser traídas desde el exterior, esto im-

plicaba el desarrollo naval para transporte y seguridad de puntos claves que asegurarán las líneas de comunicaciones por donde fluiría el comercio.

7.4 TEORIA DEL PODER AEREO

Son innumerables las teorías sobre el poder aéreo. Sus principales exponentes, Douhet, Mitchell, Von Seeckt, De Severski, Reigner, aconsejan la creación de un gran poder aéreo por parte de las potencias que deseen su supervivencia o el dominio mundial.

El General Julio Douhet, del Ejército italiano, en 1909 cuando apenas iniciaba la aviación expresó: "En la actualidad tenemos plena conciencia de la importancia del dominio del mar; no menos importante, será dentro de poco, *la conquista del dominio del aire*, porque sólo poseyendo el dominio del aire, y únicamente entonces, podremos usufructuar de las ventajas que se compendian en la frase: desde lo alto se ve bien y se hace blanco fácilmente; ventajas de las cuales no podemos lograr sus beneficios hasta que no hayamos obligado al enemigo a permanecer en la superficie. El Ejército y la Marina no deben, pues, ver en lo Aéreo medios auxiliares, sino el surgimiento de un tercer hermano, más joven, pero no menos importante, de la gran familia de la guerra".

7.5 TEORIA PSICO-GEOGRAFICA

Las teorías geopolíticas siguen modernizándose y nuevos enfoques surgen en el horizonte de nuestros días. El concepto, "Hay necesidad de vivir en un gran

espacio y de tener una representación adecuada y correspondiente para poder concebir empresas grandes y arriesgadas", hace pensar que una gran extensión geográfica no basta para construir un gran imperio y éste depende de las fuerzas psicológicas que mantienen políticamente unidos a los habitantes de este territorio, partiendo de un punto central dominante. No es sólo ganar el territorio, es aun más importante conquistar el corazón y la mente de los hombres para triunfar en la lucha. Esta es la idea moderna de ganar la guerra por el dominio integral de los recursos y habitantes de los pueblos.

7.6 CONCLUSION

Las cuatro teorías geopolíticas expuestas, han orientado a los Jefes del Estado para enrumbar sus objetivos nacionales con el fin de lograr sitios de privilegio en la historia.

Inglaterra en las teorías de Mackinder y Mahan, busca el mar para proyectar el poder nacional y poner los pies sobre otros continentes. Con la "Visión Marítima" en sus proyecciones, esta gran nación domina el sistema de comunicaciones marítimo con bases en Gibraltar, Malta, Port - Said, Aden - Bombay y afianza este sistema con fuertes puntos de apoyo en Canadá, Africa del Sur y Australia. Se lanza a la conquista del Mediterráneo Meridional y logra la posesión de la mayor parte de las Antillas Menores.

Alemania, potencia mundial de principios de siglo y hoy dentro de los polos de poder emergentes, para contrarrestar la comunicación inglesa entre

Londres y Bombay, decide la construcción del ferrocarril de Berlín a Bagdad. El Sultán Rojo Abdul Hamid por temor al imperialismo ruso buscó la amistad de Alemania y le permitió la penetración pacífica al Medio Oriente para poder comunicarse con el Mar Rojo y el Océano Indico. (Visión terrestre, que figura entre las causas de la Primera Guerra Mundial).

Rusia, después del golpe de estado en el año de 1917 se lanza a la conquista del mundo a través de la ideología comunista. Sus acciones persiguen ganar la mente y el corazón del hombre como medio definitivo para el incremento de su poder nacional (Teoría Sico-Geográfica).

Los Estados Unidos se empeñan, en el siglo pasado, en una guerra civil a partir de la elección del Presidente Abraham Lincoln en 1860 y termina esta con la unificación de la nación, por la rendición del General Lee ante el General Ulises Grant en Appomatox, el 3 de abril de 1865. Esta guerra de secesión permitió a esta nación emprender una era sin precedentes de industrialización y producción a gran escala. Sus gobiernos han combinado con maestría las cuatro teorías geopolíticas desde finales del siglo XIX y durante el siglo XX logrando una posición de primer orden en el panorama mundial.

8.0 - AREAS DE TENSION MUNDIAL ---

8.1 DOS AREAS BASICAS

Después de estudiar la geopolítica y haber demostrado su validez como una ciencia por los conocimientos exactos y razonados sobre el binomio hombre-recursos naturales, visualizados hacia el futuro, que ella conlleva, me parece interesante analizar las principales áreas de tensión mundial, las cuales como es lógico giran en la órbita de las superpotencias: Rusia y los Estados Unidos. Las potencias emergentes como China, el Japón, Alemania, Brasil, todavía, a pesar de su gran desarrollo tecnológico económico y militar, están ausentes en las decisiones críticas cuando se habla de paz o de la guerra.

¿Pero cuáles son estas áreas y por qué su importancia?

Area N° 1: compuesta por el Medio Oriente y los países de Europa Oriental integrantes del Pacto de Varsovia. (Gráfico N° 12).

Area N° 2: comprende el Atlántico Central: Dakar (Africa), Lisboa, (España), Península de Terranova (U.S.A.) y desde esta siguiendo la línea de la Costa Este americana hasta la Recife (Brasil).

8.2 INTERESES RUSOS EN LAS DOS AREAS

Rusia en las postrimerías de la Segunda Guerra Mundial ocupó a Praga y Berlín, lo cual le facilitó la división del viejo continente europeo. La parte orien-

AREAS PRINCIPALES DE TENSION MUNDIAL

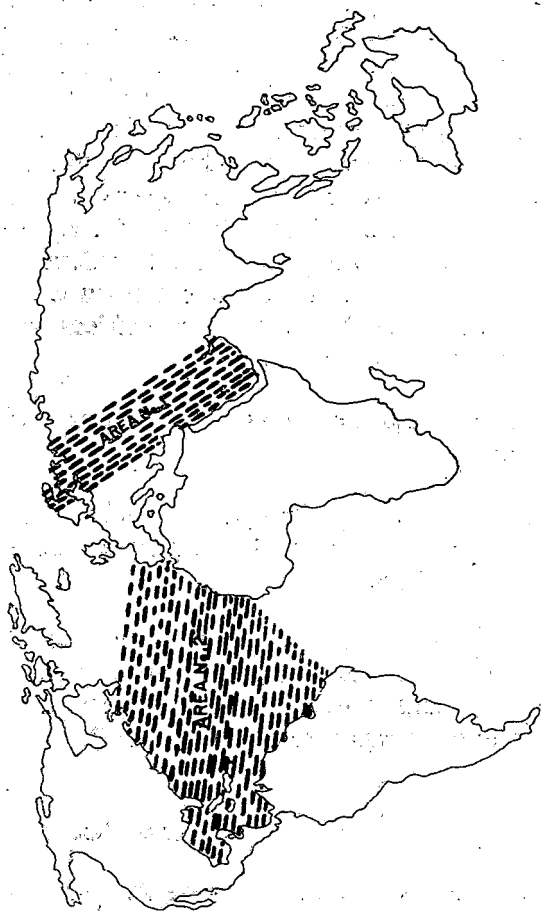


Gráfico No. 12

tal de éste cayó consecutivamente bajo su área de influencia y poco a poco a través de la ideología comunista logró anexar a su imperio una serie de repúblicas satélites que como colchones de amortiguación soportan las presiones del mundo occidental.

En el año de 1949, se creó el Consejo de Ayuda Económica Mutua (COMECON) con sede en Moscú, al cual lo integran en la actualidad: La URSS, RDA, Bulgaria, Cuba, Checoslovaquia, Hungría, Polonia y Rumania. Este tratado permitió a los rusos organizar la economía comunista de acuerdo con el programa de acción de su ideología y posteriormente en el año de 1955 se estableció el Tratado de Asistencia Mutua (PACTO DE VARSOVIA) entre URSS, Bulgaria, Checoslovaquia, Hungría, Polonia, RDA, Rumania el cual, con el carácter de Alianza Militar, estableció un mando unificado de las Fuerzas Armadas con sede de su Estado Mayor en Moscú y la obligatoriedad de reuniones periódicas de los Ministros de Relaciones Exteriores para concebir una estrategia común.

Después de la Segunda Guerra Mundial, Rusia se convirtió en una gran potencia al anexar a su territorio más de 500.000 km². En Europa: parte de Finlandia, los países bajos compuestos por Letonia, Estonia y Lituania, parte de Alemania —Prusia Oriental— y parte de Polonia, Checoslovaquia y Rumania y el Continente Asiático, parte de Mongolia, la mitad de la Isla Sajalín y las Islas Kuriles. La Unión Soviética para consolidar el poder dentro del pacto de Varsovia ha intervenido en Polonia y Hungría en 1956 y Checoslovaquia en el año de 1968. A partir de la tercera internacional comunista, este país decide

a través de su ideología, en una forma abierta, lograr su objetivo nacional de dominar el mundo. Sus objetivos más próximos han sido fijados para el dominio del Medio Oriente y así obtener a más de las riquezas energéticas, su acceso indispensable como gran potencia al Mar Mediterráneo, Mar Rojo, Mar Negro, al Golfo Pérsico y al Océano Indico para asegurar el control y el uso de los grandes ejes de navegación mundial.

Sus relaciones con el mundo Árabe no siempre han sido las más afortunadas. Su aliado, la República de Egipto, después de construirle la gran represa de Asuán por desavenencias políticas vuelve los ojos al mundo occidental. Entre los años de 1979 y 1980 las Fuerzas Soviéticas subyugan al país independiente de Afganistán y con este hecho consolidan su posición en el Medio Oriente y en el Sur-este de Asia. Sus relaciones diplomáticas y su intervención en la República de Irak, las ha logrado hasta el momento a través de su gobierno revolucionario abiertamente opuesto al tratado de paz Egipto-Israelí.

Como para dominar el Medio Oriente, área de tensión Mundial N° 1, la URSS, requiere tomar posiciones avanzadas que como puntos estratégicos le sirvan para aumentar su influencia política en la opinión mundial y, principalmente, en la Organización de las Naciones Unidas, se lanza a una serie de conquistas ideológicas y territoriales que se pueden describir así:

En el año de 1975, con el apoyo directo de las Fuerzas del Vietnam del Norte destruyó el sistema democrático de Vietnam del Sur y convirtió a esta nación en su aliado.

En el año de 1978, el Ejército Rojo en sus aeronaves transportó tropas cubanas y equipo soviético para ayudar a su aliado Etiopía en la guerra contra Somalia.

En el año de 1979, la República Comunista de Yemen del Sur con tropas entrenadas y asesoradas por los soviéticos y los cubanos invaden y ocupan territorios de la República de Yemen del Norte.

La Unión de Repúblicas Socialistas Soviéticas orientadas por los estrategas del Kremlin, teniendo en cuenta que el Atlántico Central (Área de Tensión Mundial Nº 2) constituía uno de sus grandes objetivos para disputar áreas dominadas a los Estados Unidos, apreciaron a la isla de Cuba de interés vital, como en épocas pasadas la consideraron los españoles para la conquista de América. A partir del 31 de diciembre de 1958, cuando Fidel Castro asumió el cargo de jefe del Ejército, iniciaron su influencia decisiva hasta lograr la declaración de este Estado como socialista.

Con el anterior hecho, el comunismo internacional logró abrir una gran portada en el corazón de América y hoy se extiende su influencia de manera directa sobre Nicaragua, Grenada y Guyana. No es difícil captar las intenciones rusas con otras nuevas posiciones logradas, de dividir la América del Norte, América Central y América del Sur para obtener su objetivo final.

8.3 PRESENCIA AMERICANA EN EL ÁREA DE TENSION N° 1

En el área de tensión mundial N° 1, Estados Unidos ha estado presente en las dos guerras mundiales y como país vencedor ha mantenido influencia permanente. En el año de 1949 se fundó la Organización del Tratado del Atlántico Norte como una alianza defensiva de los países occidentales y en la actualidad la integran: Bélgica, Canadá, Dinamarca, U.S.A., Francia, Países Bajos, Islandia, Italia, Luxemburgo, Noruega, Portugal, el Reino Unido, Grecia y Turquía (1952), R.F.A., (1955). Esta organización tiene un comité militar y varios mandos regionales: (1) Europeo, (2) del Atlántico, (3) del Canal de la Mancha, (4) Grupo Planificador E. U., Canadá.

En el año de 1950, se inició el "Plan Colombo", acuerdo defensivo y de cooperación técnica. Lo constituyen los miembros de la Comunidad Británica del Sur y Suroeste de Asia, Japón, Canadá y Estados Unidos.

Los acuerdos internacionales anteriores han tenido como fin frenar el expansionismo soviético y estabilizar la situación ante la permanente amenaza de los países integrantes del Pacto de Varsovia y del Consejo de Ayuda Económica Mutua (COMECON).

La presencia de Estados Unidos en el Pacífico asegura sus posiciones estratégicas en las espaldas del área del conflicto y es garantía disuasiva para conservar el equilibrio y la paz mundial. (Gráfico N° 13).

INFLUENCIA DE U.S.A. EN EL OCEANO PACIFICO

NUEVA ZELANDIA A PANAMA 6910 Millas.

AUSTRALIA (SINLEY) A VANCOUVER 6840 Millas.

I. MIDWAY (Escala de los vuelos Transpacíficos).

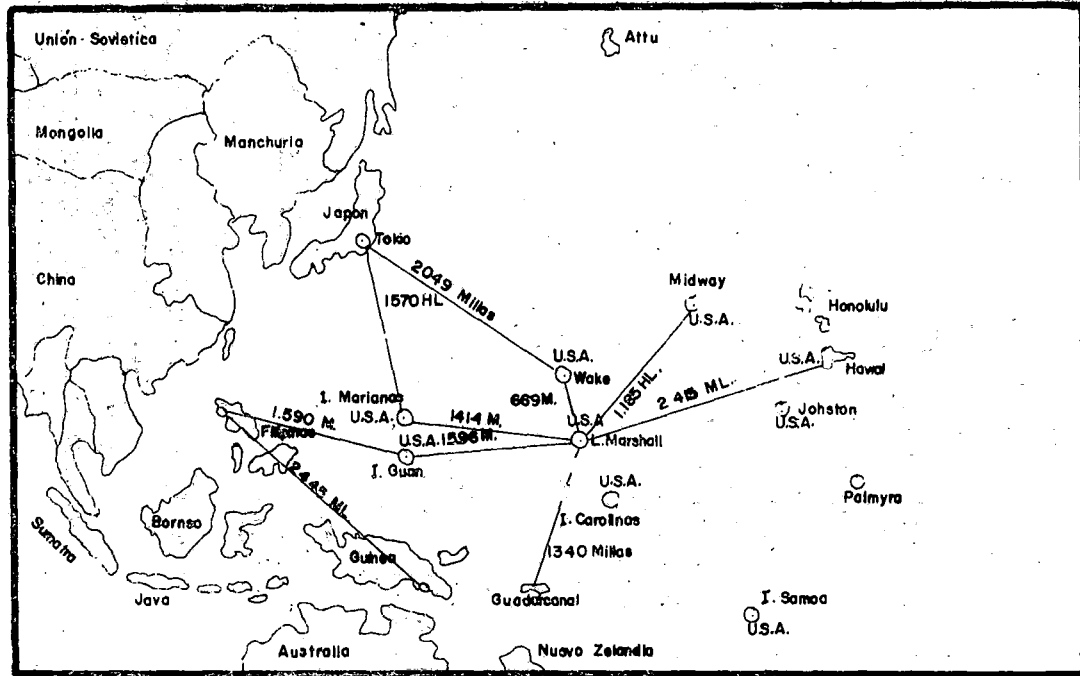


Gráfico No. 13

“Las posesiones americanas en este océano son: Isla de Guan, mayor de las Islas Marianas; Samoa, Cantón y Enderbury; Midway (importante como escala de los vuelos transpacíficos), Wake; Johnston; Islotes deshabitados; Hauland, Baker y Jarvis (en ellos se han realizado experimentos atómicos); Palmyra; Micronesia; Marianas —Carolinas— Mars-chall; Islas Hawaii, situadas a 3.600 km de San Francisco, son ocho islas principales de origen volcánico; península de Alaska situada en el extremo Noroccidental de Norteamérica, limita al norte con el Pacífico y, al Oeste con el mar y el estrecho de Bering, su prolongación la forman la cadena de las Islas Aleutianas (17.660 km.) de las cuales las mayores son: Unimak, Unalaska y Unmac”

Las excelentes relaciones diplomáticas de Estados Unidos con: China, Egipto, Israel, además de los países mencionados en la OTAN y en el acuerdo de Colombo, le aseguran su permanente participación en la solución de los conflictos en esta área de interés vital para la buena armonía internacional.

8.4 PRESENCIA AMERICANA EN EL AREA DE TENSION N° 2

Estados Unidos ha considerado el Mar Caribe como un interior dentro del Atlántico Meridional. Desde los amaneceres de su historia independiente ha guiado su política el sentido expansionista hasta convertirse en el principal polo de poder mundial por

sus grandes riquezas humanas y materiales. Las principales acciones en América y en el Atlántico pueden sintetizarse así: en el año de 1845 el Presidente James Polk, mediante tratado con Gran Bretaña, adquirió la mitad del territorio de Oregón que los dos países reclamaban. Dio orden de invadir territorios mejicanos y en la guerra, el Ejército de Estados Unidos llegó a Veracruz y a la capital azteca. Como consecuencia de este episodio bélico, México tuvo que ceder a Nuevo México, California, Arizona y Texas, previo el pago de US\$ 15.000.000.00. En el año de 1867, Estados Unidos compró a Rusia, Alaska por US\$ 7.200.000.00.

En el año de 1898, Estados Unidos declara la guerra a España por la explosión del buque "Maine" anclado en el Puerto de La Habana. Se libran algunos combates como los del Caney, San Juan, en donde los americanos comandados por Theodore Roosevelt, vencen a los españoles en el "Desfiladero de la Muerte". El 3 de julio de 1898 se libra una batalla marítima en la cual es derrotado en forma definitiva el Almirante español Cervera. El Tratado de París firmado el 18 de abril de 1899, otorga la independencia a Cuba. Las Islas de Puerto Rico, Guam y Filipinas son anexadas a los Estados Unidos que pagó a España US\$ 20.000.000.00.

Después del asesinato del presidente William McKinley en el año de 1901, lo sucede el presidente Theodore Roosevelt, quien ordenó el desplazamiento del buque "Naville" a las costas colombianas y se firma un tratado en el cual Colombia reconoce la independencia a Panamá, previo el pago de US\$ 25.000.000.00. Asimismo, el enviado extraordi-

nario y Ministro Plenipotenciario de la República panameña, Philippe Buneau-Varilla acreditado ante el Gobierno de los Estados Unidos y el Secretario de Estado John Hay, firman un tratado en el cual Panamá garantiza a los U.S.A., a "Perpetuidad" el uso de una parte de su territorio para la construcción del Canal (18 de noviembre de 1903).

Con esta conquista la Flota del Atlántico entrando por la ciudad de Cristóbal puede salir al Pacífico por Balboa. El Canal de Panamá permitió a los Estados Unidos la unificación de su Armada por la facilidad de moverse entre los dos océanos. Es importante anotar que el Crucero Oregón gastó en esa época 95 días para trasladarse de San Francisco a Cuba, dando la vuelta por el estrecho de Magallanes.

En el año de 1917 Estados Unidos compró por US\$ 25.000.000.00, a Dinamarca, las Islas Vírgenes de St. Thomas, St. Croix, St. John y 50 más pequeñas, ubicadas a 60 kms. al Este de Puerto Rico.

En los comienzos de la Segunda Guerra Mundial, en septiembre de 1940, Inglaterra recibió de Estados Unidos 50 cruceros de guerra, a cambio del arriendo durante 99 años de las bases inglesas en el Mar Caribe.

El 7 de julio de 1941, Inglaterra cede a los Estados Unidos las bases de Terranova e Islandia.

En el año de 1865 Estados Unidos anexó a su territorio el islote deshabitado de Navassa, situado en las Antillas Mayores, entre Jamaica y Haití.

Prácticamente con el Presidente F. D. Roosevelt terminó la intervención en la América Latina y el 30 de abril de 1948 las 21 Repúblicas Americanas se reunieron en Bogotá y suscribieron la carta de la O.E.A., en la cual se consagró la unión del continente y se constituyó como un organismo regional de la ONU.

8.5 ESTRATEGIAS DE LAS SUPERPOTENCIAS EN EL AREA DE TENSION N° 2

De manera general la apreciación geoestratégica sobre el desenvolvimiento de la política internacional en esta área americana, nos conduce a hacer las siguientes consideraciones: (Gráfico N° 14).

Estados Unidos ha buscado por todos los medios las mejores relaciones internacionales con Mexico, Venezuela y Brasil, países a los que ha dado apoyo político, económico y social, posiblemente con la esperanza de tener aliados que por su posición estratégica, dentro del área de conflicto, sean los garantes en la neutralización de cualquier intento de agresión o penetración ideológica de los países del bloque oriental.

Rusia y sus satélites después de los intentos fracasados en Chile y Bolivia, a través de Cuba, han llevado su acción masiva hacia Centro América para, desde Nicaragua, primer país conquistado ideológicamente, abrir dos puntas de lanza: la primera hacia el Norte, con dirección a Mexico y la segunda, hacia Panamá, punto de vital importancia por su Canal, el

cual como lo expresó el Libertador Simón Bolívar "significa para los americanos lo que el istmo de Corinto para los griegos".

A través de Colombia, el comunismo internacional ha hecho todos los esfuerzos para penetrar la América del Sur, siguiendo los patrones históricos de que las grandes corrientes ideológicas, culturales y económicas se desplazan de los países nórdicos a los sureños.

8.6 CONCLUSION

Creemos que la primera aplicación de esta Geopolítica Antropológica es a las dos grandes áreas de Tensión Mundial aquí enfocadas. Se observa, por debajo de la simple descripción de los hechos que lo que está en discusión es el poder, el estado-nación y la geografía económica al servicio de un hombre libre o de un hombre esclavo. Tal es lo fundamental.

En el caso colombiano como es lógico no podemos sustraernos a las influencias internacionales y da la impresión de que la creación de guerrillas de orientación filocomunista y el afán de penetración marxista en todas las instituciones nacionales, obedece a un plan foráneo perfectamente estructurado, dirigido y financiado.

Como país subdesarrollado, tenemos graves problemas internos para solucionar las necesidades básicas de la población como son: las de carácter fisiológico, vivienda, salud, educación, alimentación y las

expectativas de autorealización: seguridad, superación, prestigio, pertenecer, prosperidad económica, etc. Lo anterior facilita que la influencia recibida a través de Cuba convulsione cada vez más nuestra agitada vida nacional.

En el orden interno, requerimos prioritariamente la paz con la justicia que da la verdadera independencia, en los órdenes material, intelectual y espiritual. Independencia material o económica para proporcionar ayuda a nuestros semejantes; independencia intelectual para expresar nuestras ideas y sentimientos en un ambiente pleno de libertad; independencia espiritual para mantener nuestra fe en un Dios que todo lo dirige y para descansar al final del camino en el seno de una Patria amable, digna y respetada.

9.0 AREAS REGIONALES DE TENSION MUNDIAL EN AMERICA

9.1 LAS PRESIONES SOCIALES Y LAS CLASES COMO MARCO DE REFERENCIA

a) Antecedentes y consideraciones

Al hablar de las clases sociales en la América, es necesario sectorizar la influencia de las culturas europeas, para poder diferenciar con mayor claridad la evolución de los países y el por qué de sus diferencias en el desarrollo económico y social.

A partir del año de 1517 en que surge Martín Lutero con la reforma religiosa en Alemania como oposición al poder omnímodo de la Iglesia Católica, se desata la persecución y muchas sectas protestantes tienen que abandonar el viejo continente para buscar refugio en tierras más promisorias. El descubrimiento de América en 1492 había abierto la codicia de las potencias europeas de aquel entonces las cuales afanosamente se desplazaron 3.000 millas a través del inmenso Atlántico para enarbolar sus pabellones nacionales e incrementar sus deseos de dominio mundial. Los pueblos del Norte de Europa se dirigieron hacia América del Norte y allí asentaron sus colonizaciones a las cuales imprimieron su cultura milenaria. Las costumbres, religión y actividad de las sectas, cuáqueros, puritanos y otras, dieron comienzo a una burocracia fuerte que con propósitos de permanencia definitiva, logró imponerse a los habitantes autóctonos a través de su destrucción casi total, produciéndose un fenómeno de transculturación.

España, durante la conquista y la colonización dio a sus nuevos dominios un tratamiento diferente. Las estructuras impuestas tenían dos corrientes perfectamente definidas. La primera la cesión de tierras con sus habitantes a los "encomenderos" quienes actuaban como en el feudalismo e impusieron la relación, Señor-Vasallo, dando origen a una clase alta, de color blanco, poseedora de los medios de producción y a una clase baja, que como esclavos se sumían en el desprecio y en la abnegación. La segunda corriente fue el deseo de una transculturación para imponer un sistema de gobierno al otorgar a los nativos algunas ventajas, sistema que operó de manera lenta,

por la gran distancia que existe entre los dos continentes y por las convulsiones políticas de la metrópoli que la sumieron en una serie de conflictos bélicos con sus vecinos. Los reinados de Carlos III, Carlos IV y Fernando VII, por sus dificultades para gobernar, dieron como resultado la pérdida de las colonias. Pero que fue un hecho que persiste en la actualidad es la estructuración económica y social, que con patrones culturales de clases alta y baja han hecho más difícil el desarrollo integral de los países que en sus primeros amaneceres conocieron la dominación española.

El imperio portugués al desplazarse al nuevo mundo, conquistó y colonizó en forma diferente las tierras del Brasil. El sistema político, económico y social obedeció a patrones de transculturación diferentes y se aspiró a una integración de valores que formaron una idiosincrasia diferente. Fue tan notorio este hecho que el emperador de Portugal, Pedro I, prefirió establecer su sede en tierras americanas y con su "grito de Ipiranga" (¡independencia o muerte!) declaró la independencia el 7 de septiembre de 1822.

Los Estados Unidos y Canadá recibieron el influjo de los ingleses y otros pueblos nórdicos de Europa y tuvieron desde sus comienzos una clase media predominante, que ha sido la promotora indiscutible del desarrollo económico y social de la actualidad. El resto de los países americanos conquistados y colonizados por España y Portugal, han tenido unos estratos sociales diferentes, los cuales han impedido la movilidad vertical y sólo se aprecia un movimiento horizontal y geográfico.

Las clases sociales de la América Latina tienen una formación inicial bipartidista; el escritor A. Toynbee en su libro *A Study of history* denomina el fenómeno como el "Herodianismo" es decir, "el hecho de vivir artificialmente dos tipos de vida extraños en el mismo cuerpo social".

La metrópoli es herodiana con relación a sus provincias y dentro de éstas el herodianismo se manifiesta entre estratos privilegiados de las zonas urbanas y la gran masa rural carente de recursos. Es tan grande la diferencia que al plasmarla a la realidad social equivale a los términos de desarrollo y subdesarrollo.

b) Desarrollo de las diversas clases sociales

A partir del manifiesto de Karl Marx, el mundo empezó a comprender las diferencias entre las clases sociales (1).

La revolución de octubre de 1917, más que el cambio del sistema para Rusia, significó un cambio substancial en las ideologías (conjunto de ideas con un plan de acción) de las diferentes naciones para acoplar las estructuras a las aspiraciones humanas. A partir de ese entonces y después de la III Internacional Comunista, en que la Unión de Repúblicas Socialistas Soviéticas deciden la propagación del siste-

(1) Marx Carlos, filósofo, sociólogo, economista alemán. Fundador del socialismo científico, nació en Tréveris (1818-1883). Escribió con Engels el *Manifiesto del Partido Comunista*, 1848.

ma comunista por todo el mundo, el estudio de las clases sociales se vuelve tema de primera magnitud; en América las principales universidades imponen dentro de sus disciplinas intelectuales la sicología y la demografía para profundizar sobre los grupos humanos y sus relaciones.

La teoría de la "Plusvalía" empieza a derrumbar el sistema capitalista puro y el comunismo con su lucha de clases hace sentir al mundo la necesidad de sistemas políticos de gobierno que entiendan en mejor forma el desarrollo y simbiosis de las clases sociales, alta, media y baja, para lograr el bienestar común de los asociados.

Para todo aquél que se ocupa del estudio de la situación política, económica y social de la América Latina, la confrontación de las clases burguesa y proletaria es el epicentro de sus investigaciones. En estas relaciones intergrupales se han gestado y orientado gobiernos y revoluciones como el justicialismo de Perón en la Argentina, de 1946-1955; la Revolución Cubana, 1958, encabezada por Fidel Castro; las reformas económicas de gobiernos militares en Bolivia, Perú, Chile, Argentina, Brasil, el gobierno comunista de Salvador Allende, 1971; la revolución sandinista y el caos salvadoreño y en general la convulsión, de Centro América, la cual semeja un polvorín listo a explotar.

La correcta administración de los recursos naturales y humanos, el estado de marginalidad y extrema pobreza de la clase baja, se ha vuelto tema de actualidad. La conciencia sobre los tipos de motivos como

contacto social, agresividad, deseo de autorrealización, económicos, prestigio y seguridad que impulsan a los seres humanos a actuar, son estudiados cuidadosamente en el mundo actual y los gobiernos tratan por todos los medios de solucionar las necesidades básicas: fisiológicas, de vivienda, de salud, de educación y alimentación, buscando un equilibrio económico y social como único medio para lograr la estabilidad política.

c) La clase alta

Los documentos que existen acerca de la conquista del nuevo mundo dejan traslucir el derecho divino que asistía a los señores amos, situación que en cierta forma tiene cambios después de la Revolución Francesa y de la Independencia de las Colonias Americanas. De la denominación de conquistadores y conquistados quedó en la mente el reflejo de una clase alta y una baja, de acuerdo con las riquezas y el grado de linaje.

Las autoridades españolas venían al nuevo mundo y regresaban a la madre patria sin mezclar su sangre, en forma decisiva, con los indígenas y más bien fueron los aventureros plebeyos europeos los que en varias generaciones al adquirir el poder económico, base del poder político, sentaron formas aristocráticas; de manera similar, los criollos que por esfuerzo personal lograban la tenencia de tierras y de indios y luego adquirían títulos nobiliarios a la Corona. Estas nacientes clases privilegiadas para distinguirse del vulgar de la masa, adoptaron actitudes,

normas de vida, prácticas espirituales y religiosas, veneración por el abuelo y la sangre limpia, que las fueron colocando en un pedestal con marcadas diferencias.

En la época presente la clase alta es duramente criticada por su incapacidad para dirigir el destino de las naciones y por el deseo de conservar grandes fortunas y poder, siendo un obstáculo permanente para las reformas económicas y sociales que demandan las sociedades modernas. Con la técnica avanzada que vive la humanidad, una serie de ejecutivos, profesionales de la clase media alta, han contrarrestado en alguna forma el accionar de la clase poderosa y la tecnocracia en su desempeño ha sido factor decisivo, para dar nuevas orientaciones a los sistemas políticos de gobierno.

d) La clase media

Esta clase social se componía en los primeros tiempos de artesanos, gran cantidad de comerciantes minoristas, funcionarios menores de la metrópoli y de pequeños agricultores y ganaderos. La clase media se encuentra entre la clase alta y la baja y en los tiempos presentes está adquiriendo demasiada importancia porque a medida que la clase alta sigue perdiendo prestigio, a ésta se asimilan gran cantidad de trabajadores del sector urbano y no pocos campesinos adinerados del sector rural. La clase media, en el siglo XX, ha sufrido una evolución como aconteció en los Estados Unidos y Europa y hoy constituye la esperanza de muchos líderes moderados, para

sustentar en ella el sistema democrático en contraposición a quienes pregonan las ideologías de extrema izquierda.

Es difícil establecer los límites de esta clase, pero en la amplia gama social se ha podido subdividir en media alta, intermedia y media baja. Esta diferencia es simplemente un modo de comprobar la creciente participación en la vida nacional. A la clase media alta se asimilan los profesionales como médicos, odontólogos, ingenieros, educadores, gerentes y, en general, todas aquellas personas que han logrado en la escala social un movimiento vertical por sus esfuerzos personales, dedicación al estudio, buenos hábitos de vida, etc., y son, principalmente, los que se preocupan por la asistencia de sus hijos a las universidades, para aspirar en el futuro al ascenso hacia la clase alta.

En el centro, en la intermedia, se puede ubicar los muchos empleados públicos y privados que a menudo ganan menores salarios que un mecánico, un electricista o un latonero, pero que con su forma de vestir, grado de enseñanza secundaria y modales más refinados, pueden darse el gusto de sentirse superiores a la clase obrera. Este grupo social con el sistema inflacionario de los países americanos, es decir, la pérdida del valor adquisitivo del dinero, es el que ha sido más perjudicado por la desigual relación entre el aumento de salarios y el costo de los artículos de consumo prioritario. En la clase media baja están ubicados todos los operarios y personas de industrias, que han logrado subir de la clase baja por el aumento de ingresos, salarios y facilidades de su modus vivendi en general.

Según el escritor Víctor Alba, en su libro *Latino-América* (New York, 1969), la evolución de Ibero-américa se halla fuertemente orientada, por la clase media y sin duda lo será de un modo todavía más decisivo en el futuro próximo. La clase media la caracteriza el doctor Alba por los siguientes rasgos, como resultante a más de la capacidad económica y solvencia, por sus componentes en su unidad cultural, y en términos generales por su unidad ideológica así: "Es esencialmente urbana, aunque en algunos países comienza a desarrollarse una clase media rural. Confía en la industrialización como medio fundamental para resolver los grandes problemas nacionales. Aunque es partidaria de la educación pública insiste cada vez más, en la práctica, en desarrollar los medios de alta cultura y educación profesional. Es nacionalista, y su nacionalismo a menudo adopta formas proteccionistas y, a veces de antinorteamericanismo. Acepta no sólo la existencia de sindicatos y de la legislación social, sino el carácter beneficioso para el desarrollo del país. Es partidaria en general de reformas agrarias, como medio de reforzar la base política de la democracia y de dar mayores mercados internos a la industrialización. Mira con mayor favor las inversiones internacionales de carácter público que las de tipo privado, hacia las que muestran una sistemática desconfianza. No se opone a la nacionalización o estatificación de grandes industrias, fuentes de productos minerales o servicios públicos. Es partidaria en general de la intervención estatal, que por lo común la favorece y vería con gusto que se acentuara la economía dirigida. Es firmemente partidaria de las inversiones estatales para la industrialización. Siente desconfianza por el Ejército, del que siempre

teme golpes de Estado, pero elementos de la clase media forman parte de las nuevas generaciones militares, más alejados de la política. Muestra interés por los métodos soviéticos de desarrollo, interés que a veces produce cierta receptividad de la propaganda comunista, sobre todo en cuestiones internacionales. En los últimos tiempos se desarrolla en ella un sentido "Continentalista" y acoge con agrado proyectos del Banco Interamericano de Desarrollo y otros organismos económicos. Políticamente es liberal, democrática, en gran parte católica. Una gran proporción de inmigrantes pasan a formar parte de esta clase media, al cabo de algún tiempo de su llegada al país adoptan en general las actitudes más radicalmente nacionalistas".

e) La clase baja

En la época de la conquista y la colonia los estratos más bajos de la comunidad estaban reservados para el indígena y para el esclavo africano que era vendido a los señores en subastas públicas. Latinoamérica tiene todavía un 55 o 60% de población rural compuesta por campesinos que conservan una posición inferior en la escala social.

Con el proceso del urbanismo y el gran movimiento actual de los campos a las ciudades se han constituido los cinturones de miseria que han traído a las clases sociales más bajas, a formas de vida infrahumanas por la dificultad de los gobiernos de concederles facilidades mínimas de bienestar. Es interesante anotar que a pesar de una ausencia total de

prestigio social, como lo anota el escritor Lewald, Hernest en su libro *Latinoamérica, sus culturas y sociedades*, (1) "la clase baja ha producido tipos simbólicos que representan una especie de esencia del pueblo y hasta de la Nación". Existen por ejemplo, las figuras conocidísimas del "Roto" chileno, del "pelado" mexicano, y del "descamisado" argentino, que a su modo han servido para simbolizar un espíritu popular y a veces nacional.

La clase baja principalmente dentro de ésta la campesina, no tiene resonancia en la opinión nacional y sus esperanzas se sumergen en la noche de los tiempos, hasta que la presión y el empuje de la clase media logren beneficios comunes, o en la esperanza de determinados caudillos populares, como el caso de Perón en la Argentina y su esposa Evita, que con la clase trabajadora y los "descamisados" lograron una gran etapa de prosperidad entre los años de 1946 a 1955.

f) Resumen y conclusiones para el caso colombiano

En la sociedad colombiana existen las tres clases sociales y como caso común con los otros países, es la clase media la que aporta un mayor caudal de fuerzas políticas y sus iniciativas y esfuerzos constantes de progreso para la comunidad, llevando a la cimentación de un sistema democrático representativo que por su solidez y estructuración hoy es ejemplo de la América Latina.

(1) Lewald Hernest, *Latinoamérica, sus culturas y sociedades*, New York, 1973.

En nuestro país la clase alta vive bajo la tensión permanente, en espera de profundas reformas sociales que incluyan una mejor redistribución de las tierras y del ingreso per-cápita, y con su orgullo ancestral sólo conoce sus derechos y la aplicación de los deberes a los demás estratos sociales. Es decir, se trata de un sistema donde la clase alta impone obligaciones, la clase media exige los cambios sociales y la clase baja espera la redención que aún no le ha llegado.

La movilidad social en forma vertical de los diferentes estratos se hace más notoria y el ascenso o descenso es un proceso dinamizado por la mejor educación, facilidad de oportunidades y nuevas doctrinas políticas-sociales que han acelerado los cambios para el logro de una justicia social acorde con las expectativas del mundo actual.

9.2 CUALES SON LAS AREAS DE TENSION GEOPOLITICA MUNDIAL EN AMERICA

Generalidades y descripción

Después de haber bosquejado y analizado someramente los fundamentos y factores de la ciencia geopolítica, las dos principales áreas de tensión mundial y las presiones sociales que han marcado diferencias en la cultura y desarrollo de la América, me parece interesante sintetizar algunos de los intereses en conflicto dentro del continente y las tensiones de carácter geopolítico producidas por los intereses de los grandes centros de poder para el dominio mundial. Mucho se ha especulado por los estudiosos de

la Geopolítica y de la Politicología sobre el desarrollo del poder y algunas teorías facilitan el ordenamiento de las ideas en la complejidad del tema que me ocupa.

“En el mundo hay espacio sólo para un gran poder”. Esta afirmación influye en la mente de los estadistas y líderes mundiales, y en esta guerra de ideologías contrapuestas, con concepciones diferentes de cómo lograr la felicidad de la humanidad, se han establecido barreras contra el poder ilimitado que nos lleva a un ordenamiento diferente en el futuro de las naciones.

El continente americano, en el proceso de su descubrimiento, conquista, colonización e independencia recibió influencias que imprimieron profundas diferencias y algunas similitudes en lengua, raza, religión, cultura, las que con vigor hoy se manifiestan en el desarrollo de los Estados-Naciones como un conjunto.

En este proceso cultural ha sido factor, de importancia vital, la Geopolítica, pues con sus factores geográficos y humanos ha proporcionado diferentes expectativas a la política definida como “el arte de gobernar a los pueblos”, para alcanzar los objetivos nacionales basados en el bien común. En el continente americano, voy a considerar los intereses mundiales ordenándolos por áreas, así: el Artico, el Antártico, el Mar Caribe, Centro América y los nuevos estados.

9.3 EL ARTICO (Gráfico N° 15)

En la historia, el Artico había sido considerado por su posición geográfica y características climatológicas, como uno de los sectores más inhóspitos

del globo. Esa carencia de importancia, llevó a Rusia a vender a los Estados Unidos, la región de Alaska con sus hielos y nieves casi permanentes, que no tenían ningún significado para el desarrollo futuro.

Se denomina el Artico al conjunto de tierras e islas situadas dentro del Círculo Polar Artico, pertenecientes a las costas septentrionales de Europa, Asia y América: Groenlandia, Spitzberg, Tierra del Norte, Nueva Siberia, el archipiélago Artico-Canadiense, restos de los antiguos escudos Canadiense y Euro-Asiáticos. La población es escasa y los focos de expansión se hallan más hacia el sur. (Lapones, Esquimales, Yacutos, Samoyedos). En el sector han sido creados núcleos de población fija para la explotación de yacimientos minerales, (en Spitzberg el carbón, en Alaska el petróleo). Se han instalado bases científicas, meteorológicas y de alerta temprana por las potencias que se distribuyen los sectores: La URSS, Estados Unidos, Canadá, Dinamarca y Noruega. El mar situado en el Círculo Polar Artico forma un Mediterráneo de 14.000.000 de km²., encuadrado por las costas septentrionales de Europa, Asia y América y abierto al Océano Atlántico por los mares de Groenlandia y Noruega, a través del umbral entre Groenlandia y las islas Spitzberg.

En 1850 y entre 1903 y 1906, se hicieron travesías por los mares, desde Europa hasta el Continente Americano, por el paso del Noroeste a llegar al Estrecho de Bering, por parte de los británicos. En 1879 el finlandés Adolf Erik Nordenskiöld descubrió el paso de Noreste, atravesando también el Estrecho de Bering. La navegación es fácil en verano en el

sector de las costas de Europa y Asia. En las de América se dificulta un poco. La primera travesía completa en avión, a través del casquete, la hizo el australiano Humbert Wilkins, en 1928. La primera línea comercial transpolar se inauguró en 1954. En la Segunda Guerra Mundial, durante los años de 1941 y 1942 se libraron los combates aeronavales que alcanzaron la máxima violencia en el sector.

La alianza de países anglosajones y la URSS, tenían la necesidad de mantener rutas de abastecimiento desde los Estados Unidos hasta el puerto ruso de Arkangel, a través del Artico, por ser la más corta apoyándose en Islandia, la Isla de Juan Hayen, la de los Osos, y Murmansk. El Estado Mayor alemán, los asesores estratégicos y geopolíticos del Tercer Reich, realizaron grandes esfuerzos con su aviación, submarinos y buques de superficie para destruir esta línea de comunicaciones pero sus esfuerzos fueron infructuosos. Lo que sí aprendieron los seguidores de Haushofer fue la inusitada importancia del Artico ante los avances tecnológicos para lograr sus objetivos expansionistas y colonialistas basados en la teoría del espacio vital.

Los aliados vencedores de Alemania, acogieron las ideas de Hitler y empezaron las presiones internacionales para definir posiciones dentro del casquete polar. Rusia con sus satélites y Estados Unidos con Canadá al visualizar la Tercera Guerra Mundial empezaron a defender valerosamente su situación en el Artico.

Como hecho trascendental en el año de 1958, el submarino atómico norteamericano NAUTILUS, co-

mandado por William Anderson, hizo la travesía submarina por el Océano Glacial Ártico, por debajo del polo, abriendo este sistema de navegación con las consiguientes repercusiones geopolíticas y estratégicas.

Es necesario considerar también que el camino más directo y seguro para operación de aviones, naves espaciales y otros artefactos, se encuentra en sentido vertical a través del Ártico; fenómenos atmosféricos ocasionados por la menor velocidad en la rotación de la tierra hacen que las tormentas sean menos fuertes por la poca agitación que se presenta en las nubes y la poca altura de estas facilita un espacio abierto para el funcionamiento de las comunicaciones y todo tipo de desplazamiento de aeronaves con visibilidad óptima.

Los Estados Unidos, con previsión al futuro, afirmaron su control sobre Groenlandia y conscientes del ataque adversario más factible por este sector, se unieron a Canadá en un pacto bilateral de defensa mutua. La geopolítica ha permitido la unión entre estas dos grandes naciones de Norteamérica, en la convicción de que sus fuerzas políticas, materiales y morales aglutinadas en un frente común, darán a sus pueblos la seguridad y el desarrollo que se han trazado para el futuro.

9.4 EL ANTARTICO (Gráfico N° 16)

Al sur de los 60 grados del Continente Americano, se encuentra un gigante blanco que se denomina la Zona Antártica, a la cual algunos geólogos le dan

INTERESES ESTRATEGICOS SOBRE LA ANTARTIDA

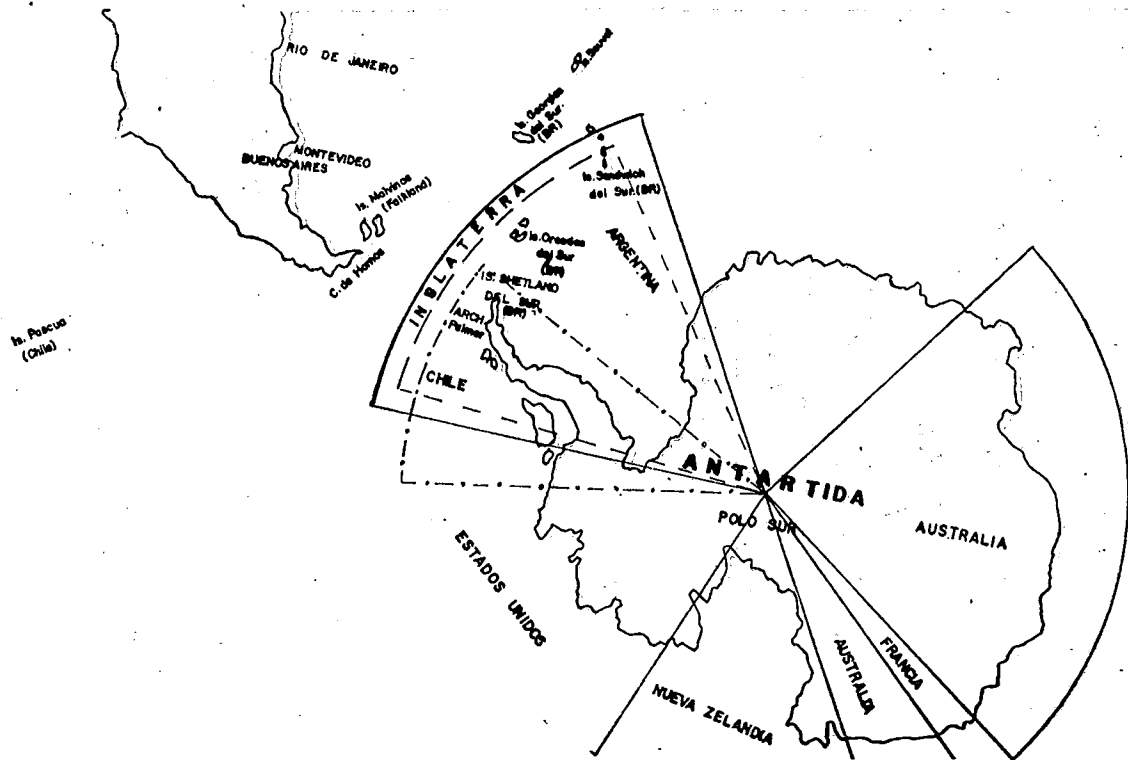


Gráfico No. 16

el apelativo de Continente, ya que su extensión es igual a una décima parte de la tierra. Geográfica e históricamente existen en ese sector ciertas y curiosas peculiaridades, pues en él no crecen árboles, no hay población autóctona, es muy poca la vida y es uno de los sectores más fríos y difíciles para la vida del hombre en el orbe.

Esta ha sido también la región que más ha demorado en incorporarse a los conocimientos geográficos del hombre y posee el manto de hielo más grande del mundo. Las aguas oceánicas que rodean la Antártida constituyen una unidad definida como Océano Antártico. Las distancias que separan la Antártida de los Continentes son:

Sudamérica	1.000 Kms.
Africa	2.250 Kms.
Nueva Zelandia	3.200 Kms.
Tasmania	2.250 Kms.
Inglaterra	16.000 Kms.
Islas Malvinas	1.500 Kms.
Islas Georgias	1.300 Kms.

La superficie total de la Antártida es de 14.000.000 de kms².

Debido a los recursos naturales existentes, innumerables países han vuelto sus miradas hacia este enorme gigante antártico y han desplazado bases científicas de todos los órdenes para explotar recursos y enarbolar pabellones nacionales en señal de

soberanía. Los descubrimientos en todos los órdenes han dado resultados positivos y en lo referente a recursos naturales se puede anotar que con su evolución y características geológicas, los no renovables que se han podido detectar son muy similares a la región Andina Sudamericana. La extensa cadena neovolcánica, con varios centros activos, constituye un potencial de energía de acuerdo con los adelantos tecnológicos de la época actual. Los hidrocarburos y gas natural son una realidad, especialmente en sectores de la Península Antártida. Los recursos pesqueros son innumerables en el área y las grandes empresas trasnacionales se dedican con esmero a la explotación, además de las empresas nacionales de varios países con derechos en el área.

Tratado Antártico

El Tratado Antártico fue firmado en Washington el 1º de diciembre de 1959 y en este acuerdo internacional participaron 12 países. Estos son: Chile, Argentina, Nueva Zelanda, Noruega, Sudáfrica, Australia, Bélgica, Francia, Japón, Gran Bretaña, Estados Unidos y Rusia.

Los miembros signatarios acordaron utilizar la Antártida exclusivamente para fines pacíficos y prohibieron el establecimiento de fortificaciones, ensayos de armas, explosiones nucleares y la eliminación de sobrantes radioactivos. Todos los reclamos territoriales quedaron congelados por un plazo de 30 años, a partir de 1961, última ratificación, hasta 1991. Los países integrantes del Tratado también acordaron la

libre investigación científica y la cooperación internacional hacia este fin con intercambio de informaciones y resultados tecnológicos.

Después de las anotaciones anteriores, y como conclusión sobre la Antártida se puede decir que es un foco de tensión política internacional permanente. Allí los intereses son enormes y ante los nuevos descubrimientos científicos de materias primas y por su posición estratégica, el status quo actual se verá afectado constantemente y a partir del año de 1991 podrán presentarse crisis importantes en la definición de límites que satisfagan completamente las aspiraciones de todas las partes.

Conflicto Inglaterra - Argentina por las Islas Malvinas y las Georgias.

Al analizar las dos principales áreas de tensión mundial, como una de ellas se incluyó el Atlántico Central y el Atlántico Sur en el que me ocupo a continuación, la dejé como un área secundaria de conflicto, no por la poca importancia que este merece, sino por estar congelado el tratado sobre la Antártida y por la distancia que separa a los dos polos de poder principales para un enfrentamiento directo a corto plazo en esta región Austral.

Sin embargo como consecuencia de los intereses nacionales que sobre el sector existen, Inglaterra y Argentina se encuentran empeñadas en el dominio de las Islas Malvinas o Falkland, hecho que ha atraído la atención mundial. Rusia y los Estados Unidos, siguen muy de cerca la culminación de la contienda local y sus satélites buscan presurosos

posiciones que en el futuro les aseguren su supervivencia, por una parte y, por la otra, la consecución de sus objetivos nacionales.

Enfrentamiento bélico

El día 2 de abril de 1982, Argentina sorprendió al mundo con un acto de fuerza ocupando las Islas Malvinas, en poder de Inglaterra, país que las había usurpado en el año de 1833. (Gráfico N° 17).

El gobernador británico en las Islas, Rex Hunt, capituló después de la invasión realizada por 4.000 soldados argentinos. Fue consigna de esta nación no causar muertes a los militares ingleses que allí se encontraban para lograr el apoyo en la opinión mundial. Ante este hecho la Gran Bretaña solicitó una reunión de emergencia del Consejo de Seguridad de las Naciones Unidas y ante él requirió que las tropas argentinas abandonaran las posiciones logradas. El representante de la Nación del Cono Sur-Americano fue enfático en su posición en la ONU, al manifestar "Estamos dispuestos a negociar sobre los intereses de los isleños, sobre los intereses de Gran Bretaña, pero la soberanía no es negociable".

El General Leopoldo Galtieri, Presidente de los argentinos dijo: "La Nación tiende sus manos al adversario, pero no cederá sus derechos sobre las Malvinas y su zona de influencia". La maniobra estratégica inicial de Argentina fue, "tomar el Archipiélago de las Malvinas, las Islas Georgias, las Islas Sandwich del Sur". Como un hecho cumplido marcó el comienzo de un conflicto que se debe analizar no

RECONQUISTA INGLESA DE LAS MALVINAS

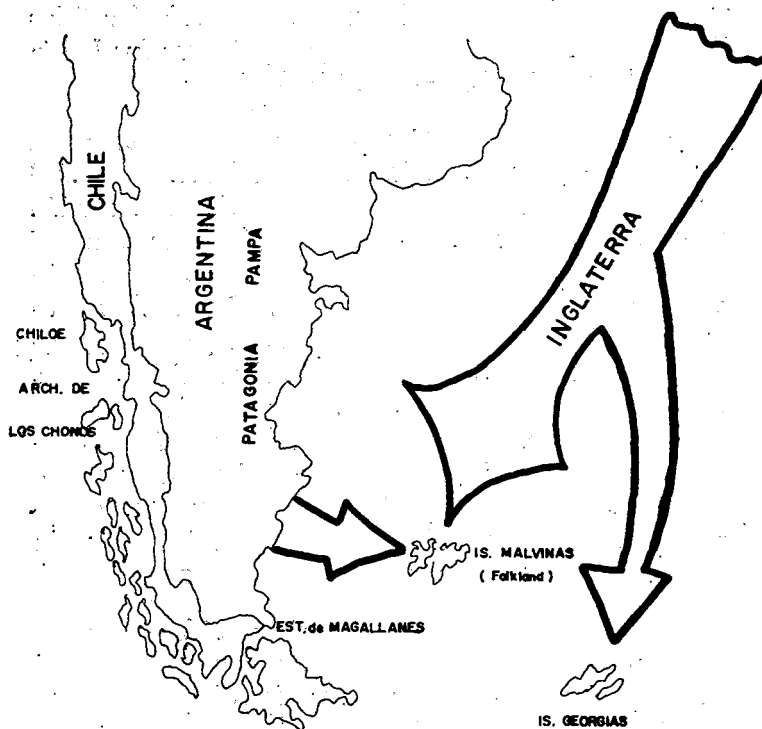


Gráfico No. 17

solamente en el campo militar sino también en los órdenes político, económico y en las proyecciones geopolíticas que nos conducen a pensar "Que hay detrás de las Islas Malvinas".

Factor político en la crisis

El General Leopoldo Galtieri y Mrs. Margaret Thatcher, comprometieron su prestigio y el de sus países al emprender una lucha donde hay grandes intereses internacionales, unas veces complementarios, otras compartidos y finalmente opuestos en el ambiente mundial. Una vez las tropas argentinas depusieron en las Malvinas al Gobernador Rex Hunt, la primera Ministra Británica convocó al Parlamento a una reunión de emergencia, actitud que no se asumía desde la crisis del Canal de Suez, en 1956, para tomar las medidas iniciales en la cámara de los comunes.

El pueblo inglés acusó a su primer Ministro Margaret Thatcher, por no prevenir los acontecimientos y Lord Carrington, Ministro de Asuntos Extranjeros, se vio avocado a su retiro del cargo siendo reemplazado por Mr. Francis Pyn, quien se enfrentó a la difícil situación en procura de mantener a su patria en el sitio de honor que le ha correspondido en el dominio de las áreas estratégicas situadas dentro de los océanos y mares del mundo. Da la impresión que la nueva era de descolonización emprendida desde la creación de la Organización de las Naciones Unidas, esté golpeando el Imperio Británico en el ambiente político mundial.

El Gobernador Argentino de las Malvinas, General Mario Benjamín Menéndez, se instaló en el territorio reconquistado con la esperanza de borrar el nombre de las Islas Falkland para siempre y en su capital "Puerto Argentino" dejar escrito en el pasado la historia de "Port Stanley".

Ante la crisis, la actitud del Presidente de los Estados Unidos, Ronald Reagan inicialmente fue declarar "somos amigos de ambos", pero apoyó la decisión de la ONU de ordenar el retiro de las tropas argentinas y, finalmente, se declaró a favor de Inglaterra. El General Alexander Haig, nombrado como mediador fracasó y sus esfuerzos por lograr la paz inmediata en su plan de administración de las Malvinas por Canadá, U.S.A., y dos países latino-americanos mientras se intentaba una solución negociada entre Inglaterra y Argentina, fue reemplazado por las fórmulas del Secretario General de las Naciones Unidas Doctor Javier Pérez de Cuéllar, quien tampoco logró una solución pacífica de las controversias.

Inglaterra, nación que con maestría sin igual ha manejado sus colonias, desaprovechó 17 años de negociaciones infructuosas para enfrentarse a un conflicto de tan grandes proporciones que le implicó la realización de esfuerzos sobrehumanos para recuperar lo perdido.

Factor económico

Las repercusiones económicas de las crisis lógicamente causaron traumatismos en las transaccio-

nes mundiales. La deuda externa de la Argentina era de US\$ 32.000 millones, de los cuales US\$ 5.8 mil millones correspondían a Inglaterra. A comienzos del conflicto la Comunidad Económica Europea suspendió las importaciones de Argentina como sanción por la recuperación armada de las Malvinas. La medida hubiera sido extremadamente fuerte si se hubieran prohibido las exportaciones porque la mitad de éstas provenían de los Estados Unidos y de los países europeos de la Organización del Atlántico Norte (OTAN). Lo que Europa importaba prioritariamente del país Austral eran artículos alimenticios que son de difícil control y que fácilmente pueden ser absorbidos por la comunidad mundial.

Sólo el 3% del comercio exterior de la Argentina se hacía con Inglaterra. A estas sanciones la respuesta argentina fue la suspensión de los pagos de los intereses por la deuda contraída. Rusia y el Pacto Andino ofrecieron garantías al mercado externo argentino para contrarrestar la acción del Mercado Común Europeo. La economía inglesa ocupaba en el momento de la crisis el 6º puesto en el mundo después de Estados Unidos, Japón, Alemania Occidental, la U.R.S.S. y Francia. Argentina a partir del año de 1975 entró en un período de inflación hasta convertirse en el campeón mundial, en el año de 1981, con un aumento en el costo de la vida de 130.3 por ciento.

Por el hecho de que el país del Cono Sur se declaró insolvente para cumplir sus pagos de US\$ 7.2 mil millones en el año 1982, las grandes corporaciones bancarias y financieras de los países prestamis-

tas, enfrentaron serios inconvenientes en sus finanzas. La congelación de US\$ 1.400 millones por parte de Inglaterra a la Argentina tuvo repercusiones en su banca como le sucedió a los Estados Unidos cuando congeló los depósitos iraníes. El conflicto de manera indiscutible llevó a los ingleses y argentinos a grandes gastos de guerra con consecuencias graves para el futuro desarrollo.

Factor militar

El conflicto entre estos dos países a pesar de que Inglaterra con el empleo de las armas logró una solución de hecho al reconquistar el territorio invadido, prolongará por muchos años la controversia hasta que pueda lograrse un equilibrio internacional en el Atlántico Sur.

Para hacer una síntesis de los acontecimientos militares es necesario mencionar que entre los días 2 y 3 de abril de 1982, la Argentina, en forma sorpresiva, ocupó las Islas Malvinas. Inglaterra ante éstos hechos desplazó su flota de guerra desde Portsmouth y Gibraltar hasta el sitio de los acontecimientos, a mediados de ese mismo mes, para iniciar la recuperación del territorio perdido. El Ministro de Defensa inglés John Nott declaró zona de guerra 200 millas náuticas alrededor del archipiélago mencionado el día 10 de abril de 1982. El General Leopoldo Galtieri, Presidente de los Argentinos, anunció su propio Teatro de Operaciones e instaló su principal base para generar el máximo poder de combate en la ciudad de Comodoro Rivadavia situado en la Pa-

tagonia, a veinte minutos de vuelo de Puerto Stanley y manifestó: "La Nación Argentina en armas presentará batalla con todos los medios a su alcance".

Inglaterra, como era de esperarse por su superioridad económica y militar y por el apoyo definitivo de los Estados Unidos logró la victoria militar, más no completamente la victoria política ya que el hecho causó gran conmoción en el seno de la ONU y no se sabe el final de las reclamaciones de las partes en conflicto.

Análisis geopolítico

No son las Islas Malvinas en sí las que juegan un papel decisivo en la solución del diferendo; es la proyección de los doce países hacia el gigante blanco de la Antártida con 14.000.000 de kilómetros cuadrados de superficie y con enormes riquezas que constituyen una reserva para la humanidad.

Para llegar a la Antártida son sitios de abastecimientos necesarios, en el Océano Pacífico, las Islas de Pascua y Juan Fernández pertenecientes a Chile, el Archipiélago de Tuamotú con las Islas Marquisas, las de la Sociedad, las Tubuai y las Kerguelen de Francia y algunos pequeños islotes de la Gran Bretaña, Australia y Tasmania, y en el Océano Atlántico, que es de vital importancia en este análisis las Islas Malvinas o Falkland (en litigio), las Georgias del Sur, las Sandwich del Sur, las Orcadas del Sur, las Shetland del Sur, Santa Helena las anteriores en poder de Inglaterra. Asimismo esta última nación ocupa

el Peñón de Gibraltar que tiene una gran importancia estratégica en el control del Atlántico y como paso hacia el Mar Mediterráneo y el Océano Indico. Pero como se dijo antes al hablar de la Antártida, doce (12) países reclaman territorios y entre estos las dos grandes potencias mundiales. No es nada extraño, en la actual crisis, que Estados Unidos se haya declarado en favor de Inglaterra y Rusia al lado de Argentina porque estos buscan defender sus propios intereses. (Gráfico N° 18).

Los ingleses no pueden ceder la soberanía de las Malvinas porque pierden el derecho al Mar Territorial, a la plataforma continental y a la zona económica exclusiva que éstas generan, desapareciendo como consecuencia su proyección sobre la gran masa del últimamente denominado Continente Antártico, igual a una décima parte de la tierra. Los reclamos territoriales de Argentina y Chile, superpuestos a los de los ingleses, son una nueva controversia cuando terminen la congelación de las conversaciones ordenadas por el tratado firmado en Washington, en el año de 1961. Argentina e Inglaterra están envueltas en un conflicto que para el observador desprevenido significan unas islas lejanas y carentes de importancia pero para aquellos dirigentes de los estados y asesores geopolíticos tienen un valor tan decisivo que pueden ser la causa de un enfrentamiento a nivel mundial en el futuro.

Para la Argentina, las Malvinas son un objetivo nacional y para los ingleses su base más importante en las proyecciones hacia la Antártida. La solución política que afanosamente buscan la Organización

BASES ESTRATEGICAMENTE IMPORTANTES HACIA EL ANTARTICO

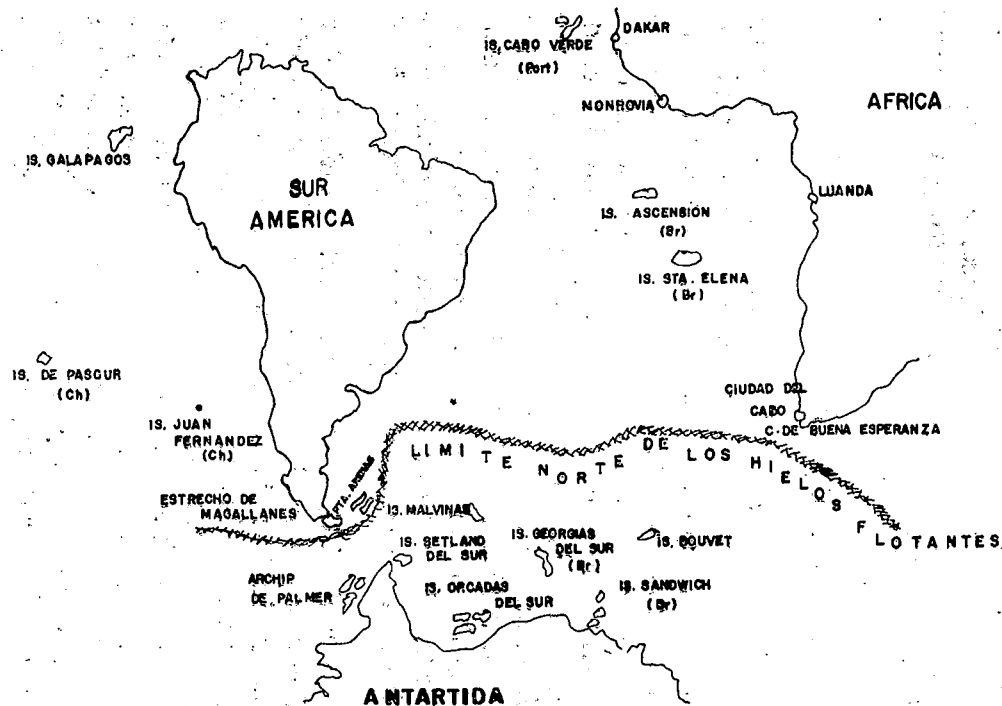


Gráfico No. 18

de las Naciones Unidas, es demasiado compleja y las partes en conflicto deberán comprender este hecho, para no reanudar las operaciones militares que sólo proporcionan víctimas inocentes y sacrificios inmensos en detrimento del desarrollo y bienestar de sus pueblos.

9.5 EL MAR CARIBE

“Bloque del Caribe” se denomina a todos los países continentales e insulares americanos y al grupo de islas que se encuentran en el Mar Caribe, en su extensión de 1.800.000 km². y con límites al Oeste por las costas de Centroamérica, al sur por Colombia y Venezuela y al norte y este, siguiendo el arco de islas que inician con Cuba a 210 km. de la Península de Yucatán y que va hasta cercanías del Río Orinoco, en la república de Venezuela. La región antes mencionada se ubica entre los 60° y 90° de longitud Oeste y 10° a 30° de latitud Norte, su posición es crítica para las comunicaciones y tráfico internacional.

Desde el 12 de octubre de 1492, cuando Cristóbal Colón llegó a las Islas Lucayas, Isla de Guahananí y bautizadas San Salvador se dá comienzo a la gran influencia de las culturas euro-asiáticas y africanas sobre el nuevo continente americano. La Isla de Cuba, descubierta el 27 de octubre del mismo año, se convirtió desde entonces en el centro de operaciones de los españoles para continuar sus conquistas. Este Mar Caribe adquiere su gran significado desde el descubrimiento de América, porque a la par con los españoles, se lanzan otros países creando un ver-

dadero archipiélago de lenguas, religiones, culturas, razas e ideologías políticas. En la actualidad son muchos los intereses en juego, los cuales paso a considerar para dar una visión clara del futuro americano. (Gráfico N° 19).

a) Intereses de Inglaterra

Inglaterra en su talento político y experiencia colonial con las 20 posesiones, islas o archipiélagos, quiso formar una entidad, el 3 de enero de 1938, hizo un cuidadoso plan pero en enero de 1942, este dejó de existir. Así surgieron Trinidad, Jamaica y Barbados, como repúblicas independientes y con las restantes islas intentó formar 'pequeñas' confederaciones, pero éstas no han logrado entenderse y continúan como colonias y territorios británicos.

República de Belice:

Area: 22.965 km².

Población: 140.000 habitantes (estimado 1977):

Capital: Belmopan, en sustitución de Belice, desde 1976.

Costa con arrecifes. No tiene puertos naturales; se contempla la construcción del Puerto Newport a 80 kilómetros al sur de Belice. Colonizados por naufragos ingleses y algunos piratas que buscaron refugio en sus arrecifes. España disputó con Inglaterra su posesión hasta 1798. Al independizarse Guatemala en 1821 reclamó a Belice como territorio suyo. En 1895 abandonó su empeño a cambio del

FOCOS DE TENSION EN EL CARIBE

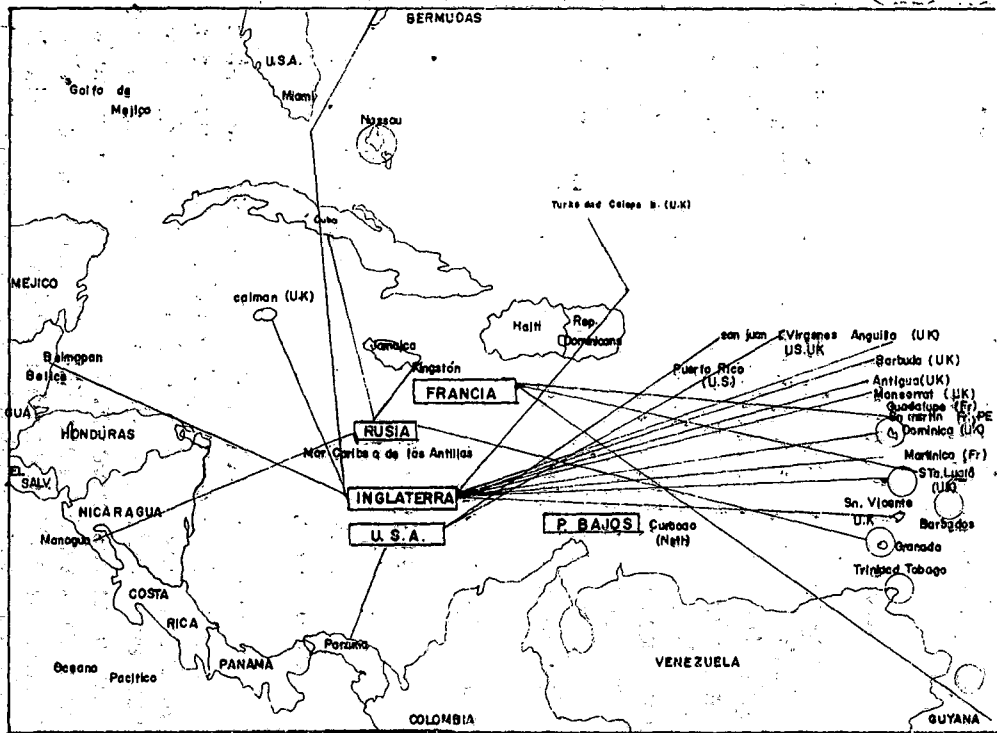


Gráfico No. 19

compromiso con Inglaterra de construir un camino entre B lice y el Pet n. Obra que no fue realizada y desde 1940 se activ  la reclamaci n.

En 1963 se promulg  una constituci n que le d  r gimen aut nomo. Por presi n de Guatemala, fue necesario que los ingleses reforzaran las bases militares desde 1975. En octubre de 1976 se reunieron delegaciones sin llegar a un acuerdo. En mayo 17 de 1977, el gobierno de Guatemala advirti  a Gran Bret a que recurrir  a las armas si  sta unilateralmente daba independencia a B lice. El 21 de septiembre de 1981, Inglaterra le dio la independencia a B lice pero los nexos econ micos, pol ticos y sico-sociales seguir n permiti ndole a la metr poli por muchos a os, su influencia decisiva.

Bermudas. Colonia Inglesa:

Area: 54 km².

Poblaci n: 60.000 habitantes.

Capital: Hamilton en la Isla Bermuda.

Archipi lago del Atl ntico a 934 km. al Este de Carolina del Norte, son 360 islas peque as, 20 habitadas. Produce c tricos, flores, perfumes y turismo.

Estados asociados en las Antillas

Islas de Barlovento y Sotavento. Windward and Leeward Islands. Son parte de las Antillas Menores en el Caribe. Inicialmente fue una asociaci n libre y voluntaria con el gobierno brit nico. Cada estado

goza de autonomía interna y su defensa está a cargo de Inglaterra. En 1978, el 3 de noviembre Dominica y el 22 de febrero de 1979 Santa Lucía se declararon repúblicas independientes.

Isla de Anguilla

Area: 88 kms².

Población: 65.000 habitantes.

Es una dependencia británica ocupada militarmente cuando se separó del Estado Asociado de San Cristóbal-Nevisen (1976).

Isla de Monserrat

Una de las Islas de Sotavento, situada en el Caribe al SE. de Puerto Rico. No entró en los Estados Asociados de las Antillas.

Area: 98 km².

Población: 18.000 habitantes.

Capital: Plymouth.

Islas Vírgenes Británicas. Archipiélago de más de 40 islas.

Area: 153 km².

Población: 11.000 habitantes.

Capital: Road Town.

Islas Turcas y Caicos. Colonia

Area: 430 km².

Población: 6.000 habitantes.

Capital: Grán Turk

Geográficamente forma parte del Archipiélago de las Bahamas, 30 islotes o islas; 6 habitadas.

Islas Caimanes. Colonia:

Area: 259 km².

Población: 11.000 habitantes.

Capital: Georgetown.

Son tres islas: Gran Caimán, Pequeño Caimán y Caimán Brac, situadas a 235 kms. de Jamaica.

b) Intereses de los Estados Unidos

República de Cuba

Los esfuerzos de Cuba por conquistar la independencia de España, duraron casi el siglo XIX. El 15 de febrero de 1898 una explosión de origen desconocido destruyó el Crucero "Maine", de la Armada de Estados Unidos, en la Bahía de la Habana. El Gobierno de Washington culpó a España y le declaró guerra, proclamando el derecho de Cuba a su independencia. La guerra terminó con el tratado de París el 10 de diciembre de 1898. España renunció a todos sus derechos en Cuba, Puerto Rico, Guan y las Islas Filipinas. El 1º de enero de 1899, Estados Unidos asumió el gobierno de Cuba por tres años. En un tratado con Estados Unidos se redactó la constitución y fue elegido como presidente Don Tomás Estrada Palma, en 1902. Este fue derrocado y Estados Unidos volvió a intervenir hasta 1909 y entregó al nuevo presidente cubano José Miguel Gómez. El 31 de diciembre de 1958, Fidel Castro asumió el cargo

de Jefe del Ejército y el doctor Manuel Urrutia Lleo, de Presidente. En julio de 1959 Urrutia fue expulsado de la Presidencia, por oponerse a la influencia comunista y lo reemplazó Oswaldo Dorticós, quien entregó el gobierno a Fidel Castro en 1976:

Los intereses de Estados Unidos en Cuba en el campo geográfico, se reducen a la base militar de Guantánamo. En junio de 1977 los gobiernos de Estados Unidos y de Cuba crearon oficinas, a nivel de consulado, en la embajada de Suiza en la Habana y de Checoslovaquia en Washington; primeras relaciones desde 1960.

Puerto Rico Area: 8.896 km².

Cedido a Estados Unidos por España en 1898, goza de autonomía desde el 25 de julio de 1952. Es un estado libre asociado a Estados Unidos.

Zona del canal de Panamá Area: 1.432 km².

Población: 35.000 habitantes (estimado en 1978).

Capital: Panamá.

Según el tratado ratificado, en junio de 1978, por los gobiernos de Estados Unidos y Panamá, la Zona del Canal pasará a control panameño en el curso de los 3 años siguientes y el canal será transferido el 31 de diciembre de 1999.

Islas Vírgenes: En el Mar de las Antillas, 40 Km. al Este de Puerto Rico.

Area: 345 km².

Población: 95.650 habitantes (en 1976).

Capital: Charlotte Amalie.

Compradas a Dinamarca, en 1917, por 25.000.000 de dólares.

c) Intereses de Francia.

Isla de Guadalupe:

Fue descubierta por Colón en el segundo viaje (1493). En 1635 fue ocupada por los franceses, quienes la hicieron parte integrante de la República Francesa, desde 1815. Fue elevada a la categoría de Departamento de Ultramar, en 1946.

Area: 1.780 Km².

Población: 334.000 Habitantes.

Capital: Basse - Terre.

Forma parte de las Antillas Menores en el Mar caribe. Se compone de dos islas grandes separadas por un canal estrecho (La Viviere Salée) y 5 islas más pequeñas entre las cuales, Saint Martín está compartida con los Países Bajos.

Guyana Francesa. El departamento de la Guyana Francesa está situado en la costa NE. de Sudamérica, entre Surinam y Brasil.

Area: 90.000 km².

Población: 58.000 habitantes en 1974.

Capital: Cayena.

Incluye los territorios de Guyana en la costa (49.500 km².) e Inini (40.500 km.) en el interior.

Posesión francesa desde 1816. En el Puerto de Kourou, Francia tiene base de lanzamiento de satélites y un centro de investigación espacial.

Isla de Martinica. La Isla de Martinica, del Grupo de Barlovento, en las Antillas Menores, es colonia francesa desde 1815 y desde 1946 se convirtió en un Departamento de Ultramar. Está situada entre la Isla Dominica al NE., y la Isla de Santa Lucía al Sur.

Aquí nació Josefina, la esposa de Napoleón I.

Area: 1.100 km².

Población: 346.300 habitantes.

Capital: Fort de France.

d) Intereses de los Países Bajos.

El Reino de los Países Bajos limita al Oeste y al Norte con el Mar del Norte; al Este con Alemania Occidental y al Sur con Bélgica. Su capital es Amsterdam y la sede del gobierno la Haya.

Sus territorios de ultramar son las Antillas Neerlandesas, que figuran como una entidad autónoma dentro del Reino de los Países Bajos y eligen cada cuatro años su Consejo Legislativo.

Area: 992 km².

Población: 239.788 habitantes (en 1975).

Capital: Willemstad, situada en Cúracao.

Las Antillas Neerlandesas están constituidas por dos grupos distantes entre sí 900 kms. uno forma parte de las Antillas Menores, al E. de Puerto Rico y comprende las Islas de San Eustaquio y la parte Sur de San Martín; y el otro a unos 56 kms. de las costas de Venezuela, comprende las Islas de Curacao (444 kms. 150.000 habitantes), Bonaire (228 kms.²) y Aruba (193 kms.²). El idioma oficial es el neerlandés pero la mayoría de la población habla el papiamentu, una mezcla de español, portugués, inglés y lenguas africanas. En 1974 se adelantaron conversaciones con los Países Bajos, acerca de la independencia de las islas. El referéndum realizado arrojó un 57 del electorado a favor. En Aruba se encuentra la refinería más grande del mundo con capacidad para 440.000 barriles diarios. El petróleo procede de Venezuela principalmente.

9.6 CENTROAMERICA Y LOS NUEVOS ESTADOS EN EL CARIBE

a) Centroamérica

A Centroamérica la constituyen 6 naciones que nacieron a la vida independiente en el año de 1821 con el nombre de Confederación de las Repúblicas Centroamericanas. Este gran istmo constituye una unidad geográfica desde el Istmo de Tehuantepec en México hasta el tapón del Darién en el límite de las Repúblicas de Colombia y Panamá. La Gran Confederación Centroamericana, muy pronto se disolvió después de su nacimiento y cada provincia constituyó un Estado-Nación. El crecimiento de las ciudades, la necesidad de espacio, las presiones continentales y extraconti-

mentales, la ambición de los distintos líderes, la topografía del territorio, entre otras, fueron las causas de este hecho histórico. Desafortunadamente cabe anotar que la autonomía que ganaron las naciones se convirtió en la fuerza debilitadora del conjunto y hoy aparece Centroamérica convulsionada y sin horizontes ideológicos definidos.

El libertador Simón Bolívar después del Congreso Anfictiónico reunido en Panamá en el año de 1826 en donde expuso su idea magistral de formar la gran Federación Indioamericana con las bases propuestas en su carta de Jamaica quiso dar vida al bloque del Caribe y argumentaba que "Quizás ninguna de las agrupaciones continentales que pudieran formarse, presentaría mayores ventajas que el bloque del Caribe; que la similitud de la raza de idiomas, de religión y de política serían fuertes lazos de unión; que el contorno cerrado que envuelve el Mar Caribe al enfrentar unas costas a otras incrementaría el comercio; que la navegación sería ensanchada hasta convertirse en una gigantesca fuerza marítima".

Las naciones centroamericanas conscientes de que la unión hace la fuerza y, que sus intereses y objetivos nacionales son compartidos y complementarios, crearon la Organización de Estados Centroamericanos (ODECA), como unidad económica y política que aspira a la integración de centroamérica. Su órgano superior de consulta es el Consejo de Defensa Centroamericano en materia de Defensa Regional y para el mantenimiento de la paz y seguridad colectiva de los estados miembros.

En conclusión, podemos decir que el Caribe es movido por ciertas fuerzas político-estratégicas que lo han convertido en una zona de tormenta geopolítica. El experimento soviético en Cuba y Nicaragua y las influencias de los diferentes países, analizadas con anterioridad, oscurecen el panorama centroamericano con brisas ideológicas permanentes que amenazan su estabilidad y desarrollo integral.

b) Los Nuevos Estados

A esta convulsionada área del Caribe rodeada de intereses mundiales, se le agrega el problema que traen consigo los Nuevos Estados que han venido formándose después de la Segunda Guerra Mundial en el proceso de descolonización, auspiciados por la Organización de las Naciones Unidas. Todas estas pequeñas naciones tienen en su desenvolvimiento objetivos contrapuestos que crean más conflictos en este mar interior del Caribe. Existen diferencias de lenguas, religión, razas, costumbres, intereses de las antiguas metrópolis, etc., que nos hacen meditar sobre un futuro inseguro e incierto.

9.7 CONCLUSION

La situación geopolítica de Centroamérica y su futuro es incierto. Estratégicamente considerados los países del área se encuentran bajo la influencia permanente de los dos polos principales de poder y de algunas de las potencias emergentes que a toda costa tratan de ganar posiciones ventajosas para sus intereses nacionales.

La existencia del Canal de Panamá y las diferentes posibilidades de construir otros en este mismo país, en Nicaragua o en Colombia, hacen de vital interés esta región, porque ella verdaderamente significa una parte muy importante en la Seguridad Nacional de los Estados Unidos y en el futuro ideológico de la América del Norte, Central y del Sur.

Como se aprecia por el capítulo que aquí termina, darle preferencia al Continente Americano obedece al hecho mismo del enfoque desde el cual se pensó y escribió este tratado. Además es una oportunidad muy concreta para mostrar la aplicabilidad de la Teoría Geopolítica Antropológica aquí propuesta.

10.0 GUERRAS LIMITADAS Y SU SIGNIFICADO ESTRATEGICO

Después de que el Presidente de los Estados Unidos don Harry S. Truman ordenó lanzar las primeras bombas atómicas contra el Japón, en Hiroshima y Nagasaki, facilitando el triunfo de los aliados (USA, Inglaterra, URSS. etc.), contra los países del Eje (Alemania, Italia y Japón), en la Segunda Guerra Mundial, se dio comienzo a una nueva estrategia para dominio político denominada "La era nuclear". Pero más importante que este hecho fue el nuevo orden internacional impuesto por la URSS y los Estados Unidos, los dos colosos que de manera desafiante diseñaron una nueva geografía política, al repartirse el dominio sico-geográfico de las naciones satélites,

tomando posiciones de avanzada sobre la geografía terrestre, marítima, aérea y ultraterrestre para implantar un equilibrio forzado como garantía de la paz mundial.

Como es lógico las grandes potencias, las potencias emergentes y las naciones del mundo subdesarrollado, dentro de esta problemática de fuerza planteada, han tenido que recurrir al armamentismo para la solución de las controversias y amparar el derecho que las asiste con la amenaza o el empleo de las armas. El derecho internacional, tan defendido en los principales foros mundiales, en forma lastimosa y desalentadora se viene convirtiendo en un sofisma de distracción para el logro de intereses suprenacionales de quienes en forma real detentan el poder.

Las diferentes naciones al buscar una estrategia disuasiva que les garantice su existencia, han mantenido una movilización parcial de personal, recursos y servicios. Pero para lograr este estado han propiciado conflictos locales con fines de entrenamiento a sus ejércitos en el combate y para comercializar las nuevas tecnologías en todo tipo de armamentos. Las fábricas de material de guerra con los trabajadores que laboran en éstas, estarán abiertas mientras existan mercados que lo permitan.

En la segunda mitad del presente siglo las guerras de tipo limitado han venido sucediéndose a lo largo y ancho de los continentes, por dos principales causas que no son difíciles de descubrir: la primera es la búsqueda de la hegemonía mundial entre las

dos grandes potencias y la segunda, la necesidad que tienen estas de campos de experimentación apropiados para la distensión de presiones y así encontrar nuevas técnicas, tácticas y procedimientos en el arte de la guerra. Los países que han sufrido los destrozos de enfrentamientos bélicos, como actores en el drama aún no logran comprender las fuerzas ocultas que los llevaron al sacrificio inútil de tantas vidas.

Después de la segunda conflagración mundial (1939-1945), el juego del poder entre las grandes potencias se ha centrado con prioridad en las siguientes regiones:

Corea

Tras la rendición del Japón en 1945, Estados Unidos y URSS ocuparon a la República de Corea dividiéndola en dos zonas militares separadas por el Paralelo 38. En 1948, la Zona Sur proclamó la República con un sistema democrático; la parte norte en poder de la URSS acogió el sistema comunista en el año de 1950. Corea del Norte lanzó un ataque a lo largo del paralelo 38 con apoyo de Rusia y ante la protesta de la Organización de las Naciones Unidas, Estados Unidos y 15 naciones más desplazaron sus tropas y armamentos al nuevo campo de batalla. Cuando la contienda se volvió impopular en la opinión mundial se logró para el año de 1951 la estabilidad en el paralelo 38 para, posteriormente, en el año de 1953 firmar un armisticio que puso fin a las hostilidades.

Pero la humanidad no puede vivir en paz, mientras existan las condiciones actuales de lucha de poderes y cuando en el silencio de los campos santos se elevaban plegarias por las últimas víctimas y se hacían monumentos en honor del Soldado Desconocido, la hoguera del horror de la batalla se avivaba en Indochina y se abría un nuevo campo de experimentación.

Vietnam

Después de la ocupación de Francia por fuerzas alemanas. En el año de 1940 durante la Segunda Guerra Mundial, los japoneses integrantes del eje Nazi invadieron la península de Indochina y sentaron su dominio en el sur-este asiático como apoyo al plan general estratégico del III Reich. Después del desastre del Japón en el año de 1945, ante la enorme resistencia popular este país se vió obligado a conceder la independencia a Vietnam y Ho Chiminh líder de la revolución proclamó la República Democrática de Vietnam (RDV) como estado libre asociado de la Unión Francesa. Este hecho permitió a Francia desembarcar tropas de su ejército en Ton Kin. Los Vietnamitas continuaron su lucha revolucionaria contra esta nación extraña a sus intereses y en una contra-ofensiva general lograron la victoria en la batalla de Dien Bien Phu y en el armisticio firmado se dividió el país por el Paralelo 17, la parte norte con dominio de la URSS y el sur con influencia de Estados Unidos de América.

A partir de 1959 la República Democrática de Vietnam ayudó al movimiento insurreccional del Vietcong en tanto que en 1961 Estados Unidos se alió con el gobierno anticomunista de Saigón.

Los dos gigantes la URSS y los Estados Unidos se enfrentaron de nuevo en este campo de experimentación asiático, hasta que en la opinión nacional norteamericana se volvió impopular este episodio bélico y fue necesario firmar los acuerdos de paz en 1973, para establecer un armisticio al sur del Paralelo 17 y retirar las tropas norteamericanas. Como es lógico Vietnam del norte posteriormente ocupó el sur y con la toma de Saigón en 1975 quedó consumada la victoria de las armas comunistas. La Asamblea Nacional elegida en 1976, proclamó la reunificación del país y estableció un gobierno satélite de Rusia.

Pero se presenta de nuevo la encrucijada para la búsqueda de una nueva área de violencia mundial y nada más apropiado que el Medio Oriente, en donde se daban las condiciones de inestabilidad política, social y militar.

Conflicto del Medio Oriente

Rusia y Estados Unidos previendo los acontecimientos se lanzan a la conquista de esta área, vital por su ubicación estratégica para el control de algunos de los ejes de navegación mundial y por ser un emporio petrolero indispensable para mover el mundo.

Rusia ocupa Afganistan y presiona al gobierno revolucionario de Irak para lograr sus objetivos. Estados Unidos al lado de Irán, Israel, Arabia Saudita y Egipto, enfrenta la nueva situación y se agudiza la crisis en la ya analizada área de tensión mundial No. 1.

Cansado el Medio Oriente de tanta violencia y consciente la opinión mundial de la necesidad de lograr la paz en el área se desplazan fuerzas multinacionales enviadas por la ONU para garantizar la ejecución del acuerdo de paz de Camp Davis entre Israel y Egipto y la República del Líbano para estabilizar la compleja situación.

En el máximo foro político mundial, la ONU, se buscan fórmulas de solución para dar un nuevo hogar al pueblo palestino, delimitar el Estado de Israel y cancelar este diferendo que puede ser la causa de una Tercera Guerra Mundial con enfrentamientos armados. ¿Luego, qué pasará? ¿Cuál será la próxima región para entrenamiento de ejércitos y comercialización de armas? Todo indica hasta este momento que el Mar Caribe está presentando todas las características geográficas, políticas, sociales y militares para ser elegido. El futuro de la región depende del esfuerzo mancomunado de los países americanos y de la acción que realice la Organización de los Estados Americanos (OEA) para impedir a potencias extracontinentales el acceso a esta región que es, y será el corazón del Nuevo Mundo.

11.0 EPILOGO

11.1 EL CAMINO RECORRIDO

La Geopolítica es la ciencia que estudia la proyección y desarrollo del poder de los estados con base en sus recursos humanos y geográficos. La Geopolítica se diferencia de la Geografía Política, en que la primera estudia el desenvolvimiento político del Estado con proyecciones hacia el futuro y la segunda, la actualidad política de la nación de acuerdo a su geografía.

Después de estudiar los fundamentos de la Ciencia Geopolítica (el Hombre, la Geografía, el Poder y el Estado-Nación), postular una geopolítica Antropológica y describir los factores geográficos, podemos concluir que el Continente Americano, en su panorama general, es un contexto geográfico con asombrosas diferencias y grandes similitudes en su suelo y en sus razas. En los confines norteños y sureños los mantos de las nieves perpetuas han arrullado los sueños de una civilización estancada por la inhospitalidad de los climas. Norteamérica, Centroamérica y Sudamérica, han venido pujantes, desarrollándose en la historia al impulso cambiante de los vientos civilizadores que han fluido desde otros continentes, principalmente a través del inmenso Atlántico. Tres mil millas al Este y seis mil millas al Oeste no han constituido un verdadero obstáculo aislacionista y hoy Estados Unidos, como emblema ejemplarizante del binomio Sangre-Suelo, se encuentra en peldaño de honor en la dirección de una parte de la humani-

dad, buscando para el hombre su felicidad dentro de la libertad, sustentada en los principios de autorrealización física, intelectual y moral.

11.2 PROYECCION CONTINENTAL AMERICANA

Teniendo como antecedente la visión Geopolítica del Libertador Simón Bolívar plasmada en el Congreso Anfictiónico de Panamá (1826) en el año de 1948 nació la Organización de los Estados Americanos, para "Lograr un orden de paz y justicia, fomentar la solidaridad, robustecer la mutua colaboración, defender la soberanía, luchar por la integridad territorial y la independencia, promover el progreso económico y social de los pueblos en un ambiente de plena libertad".

El Mar Caribe, dentro de la historia se ha mecido en olas convulsionadas de ideologías e intereses. Hoy, una Cuba amenazante, con signos de inestabilidad y desesperanza, vuelve a convertirse en un trampolín siniestro. Ayer, España en el descubrimiento y la conquista, se aferró a sus playas en busca de un dorado americano y hoy, la URSS, en ella finca sus ilusiones para lograr la subversión, el golpe de estado y la esclavitud del ser americano.

Con los avances científicos y tecnológicos, los sistemas políticos han tenido que adaptarse a un nuevo orden internacional. La posesión de bombas atómicas y otros artefactos de destrucción masiva han creado equilibrios de poder aterradores para la

humanidad. Las organizaciones internacionales formadas a partir de la Segunda Guerra Mundial, han multipolarizado los deseos de poder mundial. La creación de innumerables nuevos estados, con voz y voto en la Organización de las Naciones Unidas (ONU), ha restado la capacidad de decisión de las grandes potencias y ha hecho más difícil el colonialismo.

En este orden de ideas, parece que el futuro se presenta buscando el dominio de áreas geográficas determinadas y muy lejano está el día que un solo poder dirija el mundo.

BIBLIOGRAFIA

- American Politics, en Julio Londoño, *Fundamentos de la Geopolítica*. Bogotá, D. E., 1978.
- Atencio Jorge, *¿Qué es Geopolítica?* Buenos Aires, 1965.
- Cline Ray S. *Word Power Assessment A. Calcul of Strategie drift*, Washington, 1976.
- Coronel Daniel E., García y otros. Informe del Comité 1/1 grupo 3, *El Poder y su Dinámica* —Curso XIX— Colegio Interamericano de Defensa, Washington D. C. 1979.
- De Fleur, Melvin L., *Teorías de la Comunicación Masiva*, Buenos Aires, 1972.
- Enciclopedia Espasa, tomo IV, Madrid 1978.
- Haushofer Karl, *Océanos y Grandes Potencias*, trad. esp.
- Hesíodo. *Los trabajos y los días*, trad. esp., Madrid 1978.
- Heidegger Martín, Filósofo Alemán, coetáneo de Ortega y de los creadores de la doctrina analítica existencial, *Sein und zeit* 1927, trad. esp., *Ser y tiempo*, Mexico D.F. 1951.
- Immanuel Kant. *Crítica de la Razón Pura*, trad. esp., Madrid 1978.
- Kjellén Rudolf, *Stanten som Lifform*, Stocklöm 1916.
- Lenin V.I., *Estado y Revolución*., trad. esp., vol. II Berlín, 1963.
- Lewald Hernest, *Latinoamérica sus culturas y sociedades*. New York, 1973.